

Zodpovědný projektant	Vypracoval		
Jan Šára, Dis.	Jan Šára, Dis.		
Objednatel: Město Český Krumlov			
Místo: Tř. Míru, ul.Na Svahu, ul.Vyšehradská - Český Krumlov, kraj Jihočeský			
Akce: <div>Rekonstrukce třídy Míru v ČK se zaměřením na zvýšení bezpečnosti pro pěší</div>		Č. Zakázky:	01-2016
		Datum:	leden 2016
		Formát:	
		Měřítko:	
Část:		Stupeň:	DSP / PDPS
Výkres:	DOKLADY	Č. Přílohy:	Souprava:
		12.	

# Rekonstrukce třídy Míru v ČK se zaměřením na zvýšení bezpečnosti pro pěší

POŘ. ČÍS.	DOKLAD V PD	VYJÁDŘENÍ (SPOLEČNOST) OD	ČÍSLO JEDNACÍ	DATUM VYSTAVENÍ DOKLADU
1	A	UPC Česká republika, s.r.o.		3.11.2015
2	A	LuckyNet s.r.o.	0000156867	3.11.2015
3	A	Elsat s.r.o. - kabelová televize		4.11.2015
4	A	Město Český Krumlov	MUCK 59040/2014/OI/ZK	5.11.2015
5	A	Energo - Český Krumlov	0000156867	5.11.2015
6	A	Služba města Český Krumlov		10.11.2015
7	A	Jihočeský vodárenský svaz	2015/2219	11.11.2015
8	A	E-ON síť NN, VN	Z0980-16087815	11.11.2015
9	A	E-ON síť plyn	Z0980-16087815	11.11.2015
10	A	CAP_NET		12.11.2015
11	A	ČD - Telematika	22362/2015-O	16.11.2015
12	A	ČEVAK	015050000413	19.11.2015
13	A	Starnet		10.11.2015
14	A	Správa železniční dopravní cesty	20376/2015-SŽDC-OR PLZ-857/čap	25.11.2015
15	A	MO ČR - Sekce ekonomická a majetková	32367/2015-8201-OÚZ-ČB	27.11.2015
16	A	Carthamus a.s.	ckdk125/2015	30.11.2015
17	A	T-Mobile	E24213/15	3.11.2015
18	A	Vodafone Czech Republic a.s.	0000156867	30.11.2015
19	A	Česká telekomunikační infrastruktura	115508208	14.12.2015

DiS Jan Šára  
Na Vyhlídce č.p.510  
38241 Kaplice



Datum: 3.11.2015

**Věc: Nekolizní vyjádření na podzemní vedení veřejné komunikační sítě (dále PVVKS)  
k žádosti č.: E016847/15**

Název stavby /akce: **Rekonstrukce chodníku třída Míru, Český Krumlov**

Katastrální území: **Český Krumlov (622931)**

Číslo parcely:

Důvod žádosti: **Jiný důvod**

Popis jiného důvodu žádosti: **Existence sítí**

Žádost o souhlas se zjednodušeným územním řízením: **Ne**

Žádost o souhlas s veřejnoprávní smlouvou: **Ne**

Vážený pane / Vážená paní,

dle Vámi předložené dokumentace se v prostoru stavby nenacházejí žádná PVVKS, která by byla v našem vlastnictví.


Se stavbou souhlasíme.

Toto vyjádření se vztahuje k aktuálnímu stavu neexistence PVVKS ve staveništi předmětné stavby a ke dni zahájení stavby je nutno existenci PVVKS znovu ověřit.

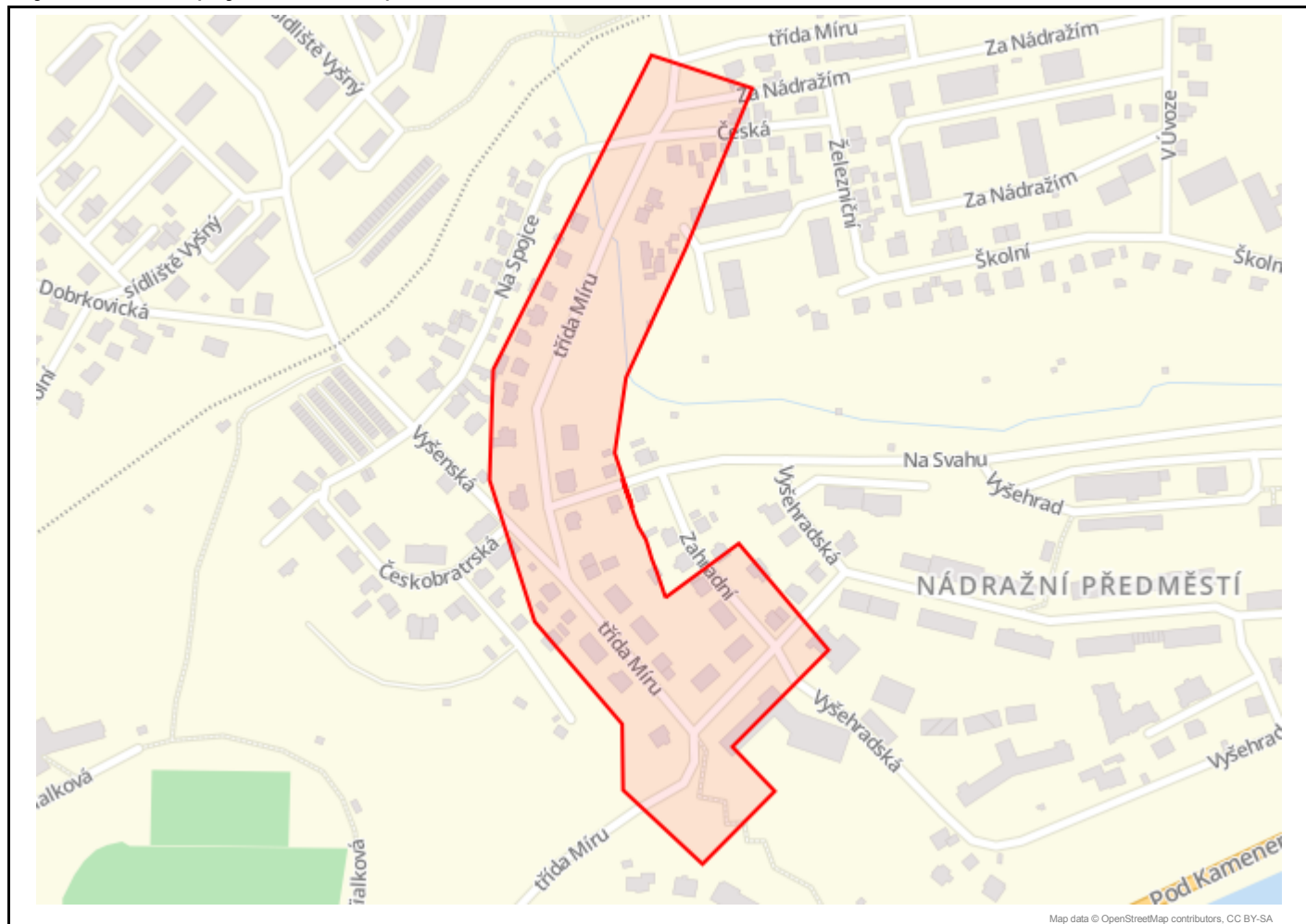
Toto vyjádření platí 1 rok od data vystavení a pro zájmové území, které je přílohou vyjádření.

S pozdravem

Oddělení dokumentace



**Zájmová oblast (zájmové oblasti) zadaná žadatelem:**



Geometrie zájmové oblasti (zájmových oblastí) žádosti ve formátu WKT a souřadnicovém systému S-JTSK. Zkopírováním textu lze geometrii zobrazit v jakémkoli softwaru podporujícím formát WKT.

```
GEOMETRYCOLLECTION(POLYGON((-769748.24 -1181724.06,-769696.38 -1181696.01,-769648.23 -1181772.21,-769718.6  
-1181825.66,-769695.32 -1181857.94,-769748.24 -1181898.15,-769792.69 -1181843.65,-769787.4 -1181801.31,-769834.49  
-1181727.76,-769850.9 -1181633.04,-769838.73 -1181562.66,-769709.08 -1181375.34,-769647.17 -1181405.5,-769704.32  
-1181502.34,-769754.06 -1181579.59,-769768.01 -1181626.83,-769762.19 -1181658.85,-769764.84 -1181648.79,-769762  
-1181663.73,-769759.55 -1181675.78,-769755.65 -1181685.43,-769753.72 -1181697.74,-769751.41 -1181707.65,-769748.24 -1181724.06)))
```



**Žadatel:**

Šára Jan, DiS  
Na Vyhlídce 510  
38241 Kaplice

LuckyNet s.r.o.  
Žižkova tř. 1321  
370 01 ČESKÉ BUDĚJOVICE

**Evid. číslo žádosti**  
0000156867

**Evid. číslo správce**  
0000053443

**Důvod podání žádosti**  
Existence sítě

**Věc:**

**Žádost o vyjádření k existenci sítě**

**Žádám vás o vyjádření z výše uvedeného důvodu pro akci:**

Rekonstrukce chodníku třída Míru, Český Krumlov

**Doplňkové informace:**

**Přílohy (názvy souborů příloh)**

**Způsob převzetí vyjádření: e-mailem**

**Poznámka:**

**S pozdravem**

V

dne 3.11.2015 10:28

Šára Jan, DiS

**Telefon:**

**Mobil: 773690315**

**Fax:**

**E-mail: sara.jan@email.cz**

Dne: 10.11.2015	Č. žádosti: 830
Vyřizuje: Bc. Veronika Muráňová Tel.: +420 774 668 675 E-mail: veronika.muranova@luckynet.cz	
V této oblasti se nacházejí rádioreléové spoje.	
Vyjadřovatel nemá námitek a souhlasí se záměrem žadatele.	
Toto vyjádření má platnost po dobu 12 měsíců od jejího vystavení.	

LuckyNet s.r.o.  
**LuckyNet**  
se sídlem v Českých Budějovicích, zapsaná v OR  
vedeného KS v Č. Budějovicích, oddíl C, vložka 15992  
IČO: 280 78 993 DIČ: CZ28078993  
www.luckynet.cz 774 66 86 86  
Žižkova tř. 1321/1, České Budějovice 370 01

Elsat s.r.o.

Kabelová televize

Bezdrevská 1082/9, 37011 Č.Budějovice

+420 385 524 086, +420 606 768 856

[www.elsat.cz](http://www.elsat.cz) , [vyjadreni@elsatnet.cz](mailto:vyjadreni@elsatnet.cz)

IČ 13497766, DIČ CZ13497766

DiS Jan Šára  
Na Vyhlídce 510  
38241 Kaplice  
[h.s.1@seznam.cz](mailto:h.s.1@seznam.cz)  
[sara.jan@email.cz](mailto:sara.jan@email.cz)

V Č. Budějovicích 4.11.2015

### **Rekonstrukce chodníku třída Míru, Český Krumlov**

**- sítě Elsat – vyjádření :**

V uvažovaném území nemáme síť.

S pozdravem

Ing. Trapl

**expert**  **ELSAT**  
ELSAT spol. s r.o.  
KABELOVÁ TELEVIZE  
Bezdrevská 1082/ 9  
370 11 České Budějovice  
IČO: 134 97 766





# MĚSTO ČESKÝ KRUMLOV

Odbor investic

Kaplická 439, 381 18 Český Krumlov, tel. 380 766 700, fax. 380 766 701

Šára Jan Dis.  
Na Vyhlídce č. 510  
382 41 Kaplice

Váš dopis značky/ze dne	Naše značka	Vyřizuje/telefon/e-mail	Datum
MUCK 59040/4.11.2015	MUCK 59040/2014/OI/ZK	Kmoch/380 766 609 zdenek.kmoch@mu.ckrumlov.cz	5.11.2015

## Věc: Žádost o vyjádření k existenci sítí na akci "Rekonstrukce chodníku třída Míru Český Krumlov

Město Český Krumlov je vlastníkem vodovodu, kanalizace a veřejného osvětlení, přičemž vyjádření k existenci těchto sítí, popř. podmínky k napojení na tyto sítě, smluvně zajišťují provozovatelé těchto sítí, tj. ČEVAK a.s., provozní stř. Český Krumlov se sídlem Chvalšinská 236, Český Krumlov (vodovod a kanalizace) a Služby Města Český Krumlov s.r.o. se sídlem Domoradice 1, Český Krumlov (veřejné osvětlení).

Toto stanovisko nenahrazuje vyjádření odboru územního plánování a památkové péče Městského úřadu v Českém Krumlově ani stanoviska dalších eventuelních dotčených orgánů státní správy.

S pozdravem

**MĚSTO**  
**Český Krumlov**  
-6-

  
Ing. Petr Pešek  
vedoucí OI MěÚ Č. Krumlov

**Žadatel:**  
Šára Jan, DiS  
Na Vyhliďce 510  
38241 Kaplice

Energo Český Krumlov s.r.o.  
Pod Kaštany 181/  
381 01 ČESKÝ KRUMLOV

05

**Evid. číslo žádosti**  
0000156867

**Evid. číslo správce**  
0010025852


**Důvod podání žádosti**  
Existence sítě

**Věc:**

**Žádost o vyjádření k existenci sítě**

**Žádám vás o vyjádření z výše uvedeného důvodu pro akci:**  
Rekonstrukce chodníku třída Míru, Český Krumlov

**Doplňkové informace:**



**Přílohy (názvy souborů příloh)**

**Způsob převzetí vyjádření: poštou**

**Poznámka:**

**S pozdravem**

**V**

**dne 3.11.2015 10:28**

**Šára Jan, DiS**

**Telefon:**

**Mobil: 773690315**

**Fax:**

**E-mail: sara.jan@email.cz**

VE VYJÁDŘENÉM VŘEMENÍ - KEMIS - SPOLEČNOST  
ŽÁDÁME SÍTĚ

6.11.2015

ING. MAJER  
jednatel

A handwritten signature in blue ink, appearing to be 'ING. MAJER'.



Plešivec, Pod Kaštany 181  
381 01 Český Krumlov  
DIČ: CZ48201871

Tato žádost byla vygenerována službou **e-UtilityReport**, kterou provozuje **HRDLIČKA spol. s r. o.**

Více informací o službě naleznete na <http://www.mawis.eu>. V případě dotazu či zájmu o příjem žádosti elektronickou cestou, kontaktujte zákaznické centrum: tel.: +420 251 618 458, e-mail: [info@mawis.eu](mailto:info@mawis.eu)

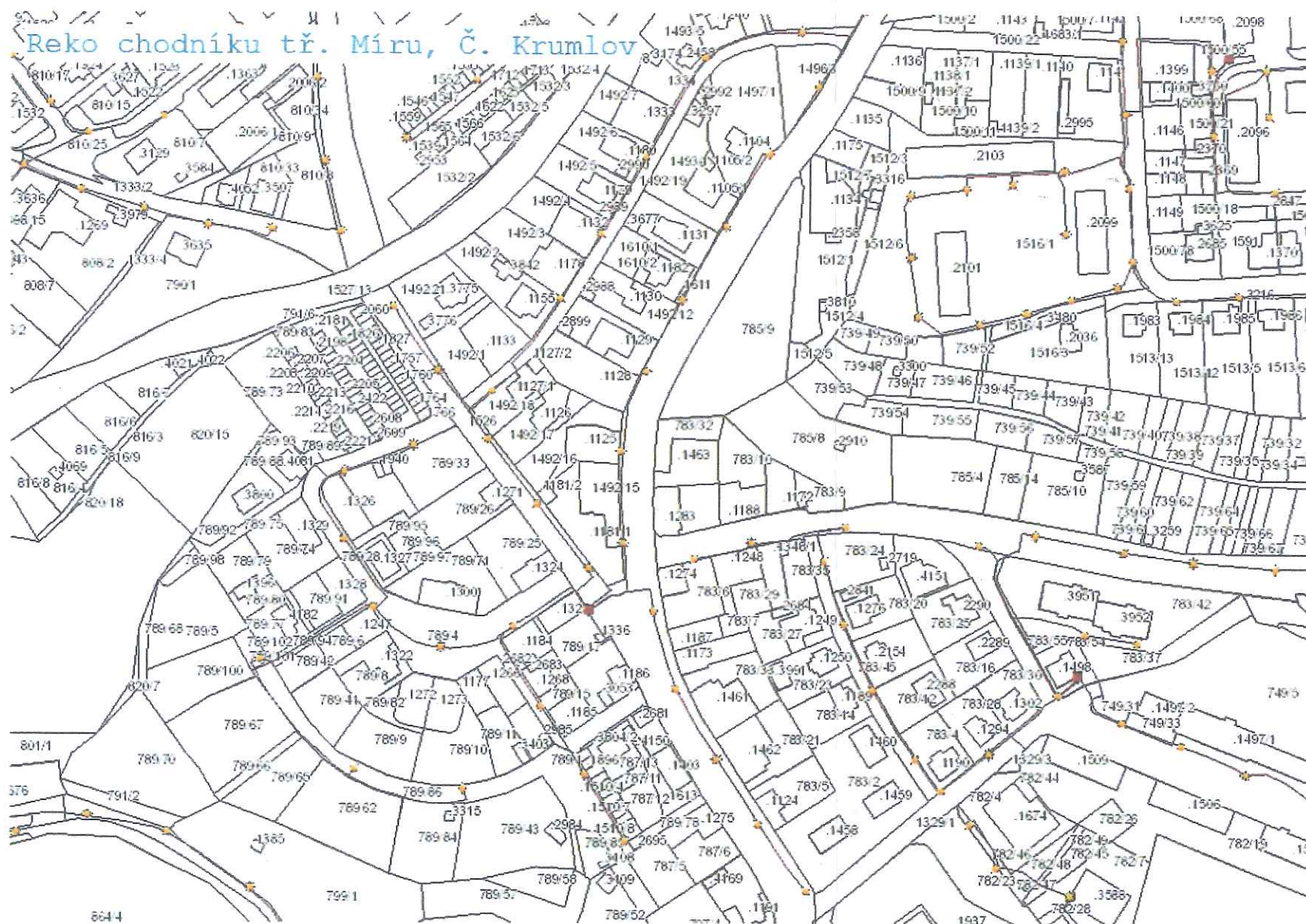


V Č. KRUMLOVĚ 10.11.2012

ZÁKRES PŮD VO DLE TABULOV  
V NAŠÍ SPRÁVĚ

06

SLUŽBY MĚSTA  
ČESKÝ KRUMLOV s.r.o.  
Domoradice 1, 380 01 Český Krumlov  
Tel.: 380 711 285, Tel./fax: 380 726 342  
DIČ: CZ25151321




**JIHOČESKÝ VODÁRENSKÝ SVAZ**

S. K. Neumanna 19, 370 01 České Budějovice  
tel.: + 420 386 102 430, fax: + 420 386 102 439  
www.jvs.cz, e-mail: info@jvs.cz

Šára Jan DiS  
Na Vyhlídce č.p. 510  
Kaplice  
38241

Vaše značka:

Naše značka:  
2015/2219

Vyřizuje:  
A. Chalupová  
724 909 851

České Budějovice:  
11.11.2015

**Věc:** Rekonstrukce chodníku třída Míru

**Lokalita:** Kú: Český Krumlov, parc. č. 1303/1

Na základě Vaší žádosti Vám sdělujeme, že Vámi uvedené zájmové území se nachází **mimo ochranná a technickobezpečnostní pásma inženýrských sítí** v majetku Jihočeského vodárenského svazu (JVS).

Upozorňujeme, že se v zájmovém území nacházejí sítě ve správě ČEVAK a.s., Severní 8/2264, 370 10 České Budějovice, pokud budete mít zájem o stanovisko této společnosti můžete využít vyjadřovací portál na stránkách [www.cevak.cz](http://www.cevak.cz)

Toto vyjádření společnosti JVS má platnost 2 roky ode dne vydání.

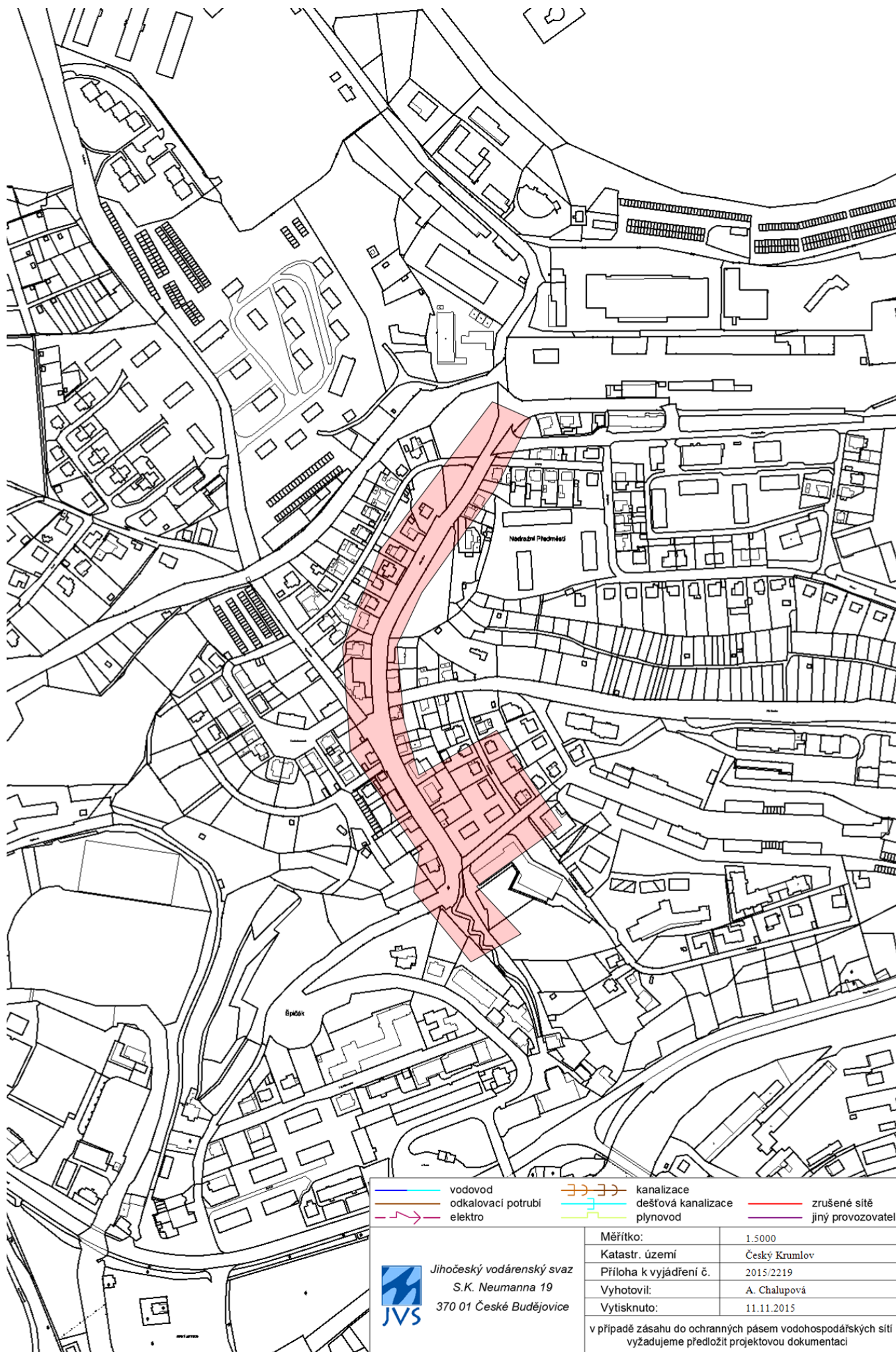
S pozdravem

Andrea Chalupová  
referent vyjadřovací činnosti

*Chalupová*  
Jihočeský vodárenský svaz  
S.K. Neumanna 19 (18)  
370 01 České Budějovice  
IČ 490 21 117 DIČ CZ49021117

Pro urychlení vyřízení vaší jakékoliv žádosti o vyjádření využijte prosím náš webový portál na adrese <http://vyjadreni.jvs.cz/>







E.ON Servisní, s.r.o., F. A. Gerstnera 2151/6, 370 49 České Budějovice

Jan Šára DiS.  
Na Vyhlídce 510  
38241 Kaplice

**E.ON Servisní, s.r.o.**  
RCDS Jindřichův Hradec  
Pražská 290  
Jindřichův Hradec  
www.eon.cz

Zuzana Kolářová  
T +420-38443-4341  
zuzana.kolarova@eon.cz

Naše značka  
Z0980-16087815

Jindřichův Hradec, 11.11.2015

**Vyjádření o existenci zařízení distribuční soustavy (elektrická síť)  
ve vlastnictví E.ON Distribuce, a.s. a podmínkách práce v jeho blízkosti.**

Investor stavby:

Název stavby: Rekonstrukce chodníku třída Míru, Český Krumlov  
Místo stavby: KÚ Český Krumlov (622931), Třída Míru

Toto vyjádření slouží pro informaci o stávajícím elektrickém zařízení distribuční soustavy vlastněném a provozovaném společností E.ON Distribuce, a.s. (dále jen ECD) a je vyjádřením k územnímu a stavebnímu řízení. Vyjádření nenahrazuje a neuvádí připojovací podmínky. V případě, že požadujete připojení nového odběrného místa, resp. zvýšení rezervovaného příkonu a doposud jste nepodali žádost, obraťte se na zákaznickou linku 800 77 33 22.

Upozorňujeme, že účastníkem územního a stavebního řízení zůstává provozovatel distribuční soustavy ECD, kterého v uvedených řízeních na základě zmocnění zastupuje společnost E.ON Česká republika, s.r.o. (dále jen ECZR).

V zájmovém území výše uvedené stavby se nachází:

Podzemní vedení VN  
Distribuční trafostanice VN/NN  
Podzemní vedení NN  
Podzemní sdělovací vedení

Ke stavbě a činnosti v ochranných pásmech (dále jen OP) nadzemního vedení VN, VVN, podzemního vedení nebo elektrických stanic je investor povinen zajistit si písemný souhlas ve smyslu § 46 odst. 11 zákona č. 458/2000 Sb., o podmínkách podnikání a výkonu státní správy v energetických odvětvích, v platném znění.

Sídlo společnosti:  
F.A. Gerstnera 2151/6  
370 49 České Budějovice  
Společnost je zapsána  
v Obchodním rejstříku  
vedeném Krajským soudem  
v Českých Budějovicích,  
oddíl C., vložka 15066  
IČ: 257 33 591  
DIČ: CZ25733591



Souhlas se stavbou a činností v OP zařízení distribuční soustavy uděluje ECZR jako zástupce ECD na základě žádosti investora stavby. S podáním žádosti předložíte k vyjádření projektovou dokumentaci stavby s podrobným zákresem a okótováním umístění stavby v OP.

Podklady pro žádost musí obsahovat následující údaje:

- celé jméno právnické nebo fyzické osoby, která žádá o výjimku
- jméno a celá adresa investora stavby, IČO
- místo zásahu do pásma
- okres, katastrální území, parcelní číslo, druh zařízení
- nový způsob zajištění ochrany rozvodného zařízení
- kopii vyjádření o existenci zařízení včetně zakreslení sítí.

Při provádění zemních nebo jiných prací, které mohou ohrozit předmětné distribuční a sdělovací zařízení, jste povinni dle zákona č. 309/2006 Sb., a nařízení vlády č. 591/2006 Sb., učinit veškerá opatření, aby nedošlo ke škodám na rozvodném zařízení, na majetku nebo na zdraví osob elektrickým proudem, zejména tím, že bude zajištěno:

1. Objednání přesného vytýčení distribuční sítě (trasy kabelu) v terénu a to nejméně 14 dnů před zahájením prací v blízkosti podzemního kabelového vedení. V případě, že nebude možné trasu kabelu bezpečně určit pomocí vytyčovacího zařízení, je investor zemních prací povinen provést v nezbytném rozsahu ruční odkrytí kabelu na určených místech podle pokynů zaměstnanců ECZR pro jednoznačné stanovení jeho polohy. **Vytýčení kabelů VN, NN zajistí Radek Kouba, tel.: 724014003, email: radek.kouba@eon.cz. Vytýčení sdělovacího vedení zajistí Miroslav Lepší, tel.: 38786-4960, email: miroslav.lepsi@eon.cz.**
2. Výkopové práce v blízkosti nadzemního vedení NN lze provádět v min. vzdálenosti 1m od sloupů tak, aby nedošlo k narušení jejich stability a uzemňovací soustavy, nebo nebyl jinak ohrožen provoz el. zařízení a bezpečnost osob. Dále požadujeme dodržovat platná ustanovení norem ČSN EN 50 110-1 a PNE 33 3302.
3. Při provádění stavebních prací nesmí dojít k poškození el. zařízení.
4. V důsledku stavebních prací nesmí dojít k zneprůstupnění el. zařízení.
5. Ohlášení jakéhokoliv poškození distribučního a sdělovacího zařízení v provozování ECD na telefonní číslo **800 22 55 77**.

#### Kontakty správců zařízení:

VN+NN

Regionální správa, Ing. Josef Multerer,  
tel.: 38786-4112, email: josef.multerer@eon.cz

Sdělovací vedení

Správa přenosů dat a radiové sítě, Ing. Miroslav Píša, tel.: 38786-5584,  
email: miroslav.pisa@eon.cz.



**Pozor ! Vyjádření má platnost 12 měsíců tj. do 11.11.2016.**

Upozorňujeme na možnou polohovou odchylku uloženého vedení od výkresové dokumentace.

Do přiložené a námi orazítované dokumentace jsme **informativně** zakreslili:

- červeně plně podzemní vedení VN
- červeně čárkovaně nadzemní vedení VN
- zeleně plně podzemní vedení NN
- zeleně čárkovaně nadzemní vedení NN
- světle modře plně zemní optický kabel (HDPE trubka)
- hnědě plně zemní metalický kabel sdělovacího vedení
- fialově plně zrušené podzemní vedení

**Při vytýčení trasy zařízení i ke kontrole před záhozem a ke všem dalším jednáním s ECZR jako zástupcem ECD předložte toto vyjádření.**

S přátelským pozdravem

E.ON Servisní, s.r.o.

E.ON Servisní, s.r.o.

F. A. Gerstnera 2151/6

370 49 České Budějovice

IČ: 25186213, DIČ: CZ25186213

116

Příloha: Orazítovaná situace s informativním zákresem.

Následující oddíl se vyplňuje v případě žádosti o udělení souhlasu se zjednodušeným územním řízením nebo s uzavřením veřejnoprávní smlouvy

#### **Udělení souhlasu**

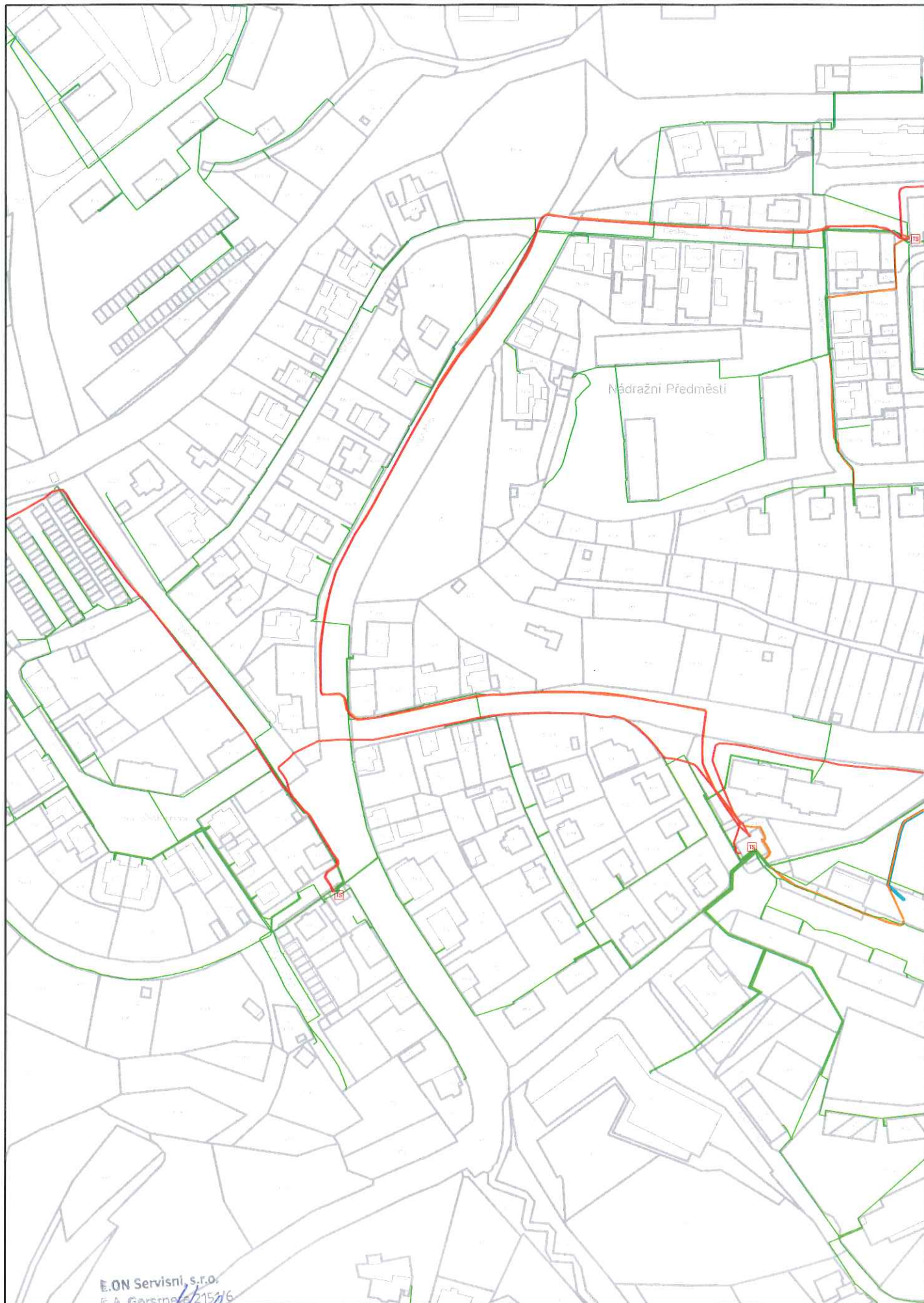
*Souhlasíme – Nesouhlasíme se zjednodušeným územním řízením\**

*Souhlasíme – Nesouhlasíme s uzavřením veřejnoprávní smlouvy\**

E.ON Česká republika, s.r.o.

*\* Pro platnost udělení souhlasu je nutný podpis a razítko oprávněného pracovníka*





E.ON Servisní, s.r.o.

F.A. Gerstner 215/16

370 49 Česká Budějovice

Číslo: 25186, ID: CZ25186219

116

Měřítko: 1: 2200

Datum: 11.11.2015

Vytiskl: Kolářová, Zuzana

Strana: 1 / 1



E.ON Servisní, s.r.o., F. A. Gerstnera 2151/6, 370 49 České Budějovice

Jan Šára DiS.  
Na Vyhlídce 510  
38241 Kaplice

**E.ON Servisní, s.r.o.**  
RCDS Jindřichův Hradec  
Pražská 290  
Jindřichův Hradec  
www.eon.cz

Zuzana Kolářová  
T +420-38443-4341  
zuzana.kolarova@eon.cz

Naše značka  
Z0980-16087815

Jindřichův Hradec, 11.11.2015

**Vyjádření o existenci zařízení distribuční soustavy (plyn)  
ve vlastnictví E.ON Distribuce, a.s. a podmínkách práce v jeho  
blízkosti.**

Investor stavby:

Název stavby: Rekonstrukce chodníku třída Míru, Český Krumlov

Místo stavby: KÚ Český Krumlov (622931), Třída Míru

Toto vyjádření slouží pro informaci o stávajícím zařízení distribuční soustavy plynu vlastněném a provozovaném společností E.ON Distribuce, a.s. (dále jen ECD) a je vyjádřením k územnímu a stavebnímu řízení.

Upozorňujeme, že účastníkem územního a stavebního řízení zůstává provozovatel distribuční soustavy ECD, kterého v uvedených řízeních na základě zmocnění zastupuje společnost E.ON Česká republika, s.r.o. (dále jen ECZR).

V zájmovém území výše uvedené stavby se nachází:

Plynovod STL

Ke stavbě a činnosti v ochranných pásmech (dále jen OP) plynárenského zařízení a ke stavbě v bezpečnostních pásmech (dále jen BP) vysokotlakých plynárenských zařízeních je investor povinen zajistit si písemný souhlas ve smyslu § 68 odst. 4 a § 69 odst. 3 zákona č. 458/2000 Sb., o podmínkách podnikání a výkonu státní správy v energetických odvětvích, v platném znění.

Souhlas se stavbou a činností v OP a souhlas se stavbou v BP zařízení distribuční soustavy plynu uděluje ECZR jako zástupce ECD na základě žádosti investora stavby. S podáním žádosti předložíte provozovateli k

Sídlo společnosti:  
F.A. Gerstnera 2151/6  
370 49 České Budějovice  
Společnost je zapsána  
v Obchodním rejstříku  
vedeném Krajským soudem  
v Českých Budějovicích,  
oddíl C., vložka 15066  
IČ: 257 33 591  
DIČ: CZ25733591



vyjádření projektovou dokumentací stavby s podrobným zákresem a okótováním umístění stavby v OP reps. BP.

Podklady pro žádost musí obsahovat následující údaje:

- celé jméno právnické nebo fyzické osoby, která žádá o výjimku
- jméno a celá adresa investora stavby, IČO
- místo zásahu do pásma
- okres, katastrální území, parcelní číslo, druh zařízení
- nový způsob zajištění ochrany rozvodného zařízení
- kopii vyjádření o existenci zařízení včetně zakreslení sítí.

Při provádění zemních nebo jiných prací, které mohou ohrozit předmětné distribuční zařízení, jste povinni dle zákona č. 309/2006 Sb., a nařízení vlády č. 591/2006 Sb., učinit veškerá opatření, aby nedošlo ke škodám na rozvodném zařízení, na majetku nebo na zdraví osob elektrickým proudem, zejména tím, že bude zajištěno:

1. Objednání přesného vytýčení trasy vedení v terénu provozovatelem zařízení a to nejméně 14 dnů před zahájením prací v OP resp. BP pásmu plynárenského zařízení. V případě, že nebude možné trasu plynovodu bezpečně určit pomocí vytyčovacího zařízení, je investor zemních prací povinen provést v nezbytném rozsahu ruční odkrytí plynovodu na určených místech podle pokynů zaměstnanců ECZR pro jednoznačné stanovení jeho polohy. **Vytýčení plynovodu a katodové ochrany zajistí Pavel Hadrava, tel.: 724258704, email: pavel.hadrava@eon.cz.**
2. Při provádění stavebních prací nesmí dojít k poškození plynárenského zařízení.
3. V důsledku stavebních prací nesmí dojít k znepřístupnění plynárenského zařízení.
4. Ohlášení jakéhokoliv poškození plynárenského zařízení v provozování ECD na telefonní číslo **1239**.

#### **Kontakty správců zařízení:**

STL, NTL

Regionální správa sítě plynu, Václav  
Andrle, tel.: 38037-4216,  
email: vaclav.andrle@eon.cz

**Pozor ! Vyjádření má platnost 12 měsíců tj. do 11.11.2016.**

Upozorňujeme na možnou polohovou odchylku uloženého vedení od výkresové dokumentace.



Do přiložené a námi orazítkované dokumentace jsme **informativně** zakreslili:

- zeleně plně podzemní vedení STL
- zeleně čárkovane zrušené podzemní vedení STL

**Při vytýčení trasy zařízení i ke kontrole před záhozem a ke všem dalším jednáním s ECZR jako zástupcem ECD předložte toto vyjádření.**

S přátelským pozdravem

E.ON Servisní, s.r.o.

E.ON Servisní, s.r.o.

F. A. Gersmayer 21/11/18  
370 49 Česká republika  
IČ: 25186213, DIČ: CZ25186213

116

Příloha: Orazítkovaná situace s informativním zákresem.

Následující oddíl se vyplňuje v případě žádosti o udělení souhlasu se zjednodušeným územním řízením nebo s uzavřením veřejnoprávní smlouvy

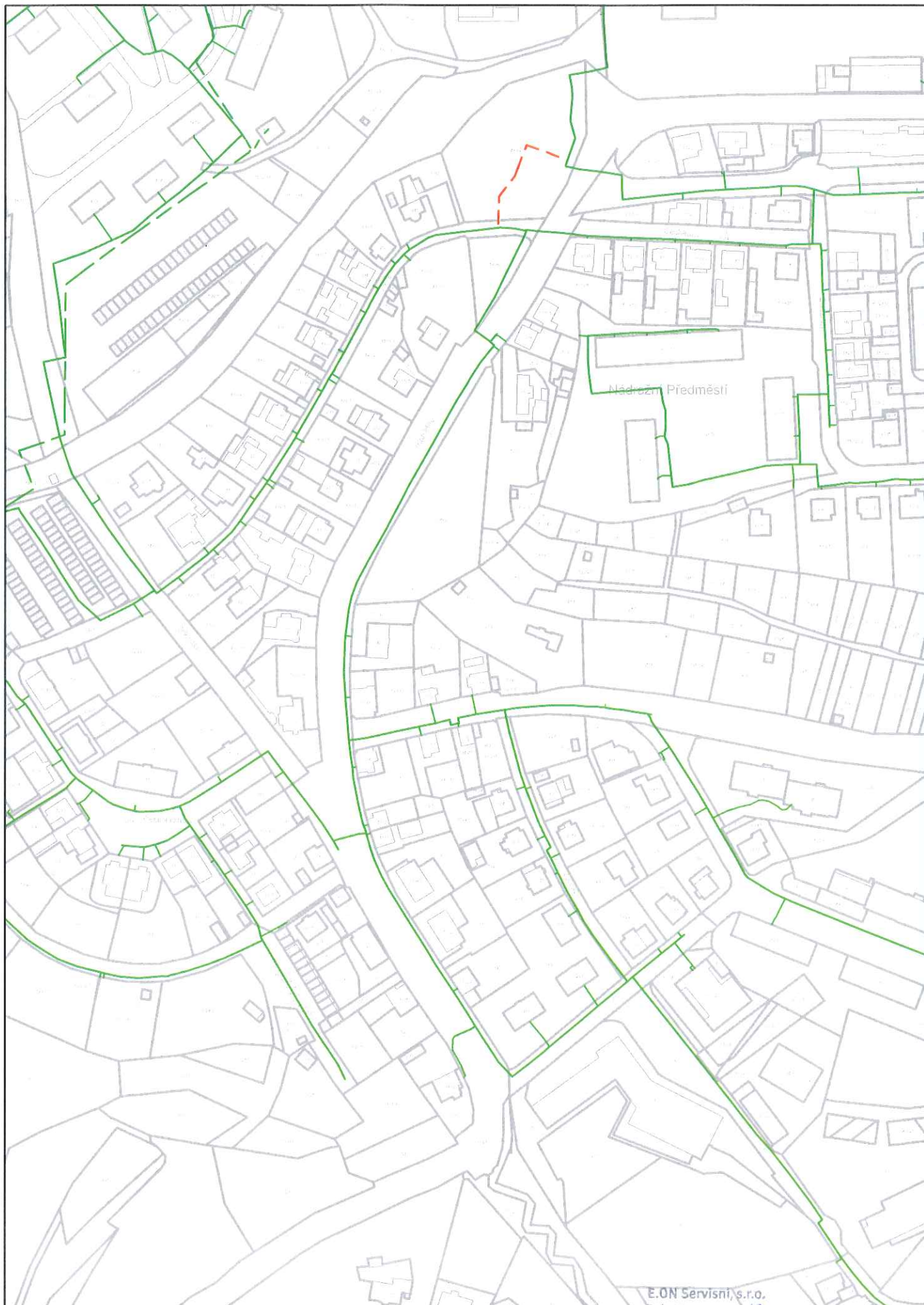
#### ***Udělení souhlasu***

*Souhlasíme – Nesouhlasíme se zjednodušeným územním řízením\**

*Souhlasíme – Nesouhlasíme s uzavřením veřejnoprávní smlouvy\**

E.ON Česká republika, s.r.o.

*\*Pro platnost udělení souhlasu je nutný podpis a razítko oprávněného pracovníka*







**Litvan Milan** (litvan@cap-net.cz)

Zadost o vyjadreni siti

12. 11. 2015, 9:06:04

Komu: sara.jan@email.cz

Dobry den,

na zaklade obdrzeneho dokumentu s EV. Cislem: 156 867 Vam sdelujeme, ze  
v teto oblasti nemame evidovane zadne site.

S pozdravem Milan Litvan  
602 101 303



Dopis zn.: 156867  
Ze dne : 3.11.2015

Naše zn.: 22362/2015-O  
Vyřizuje.: Cipín Jiří  
Tel.: +420 972 544 417

FAX: +420 972 544 471  
e-mail : skscbe@cdt.cz  
Datum: 16.11.2015

Šára Jan, DiS

Na Vyhlídce 510

382 41 Kaplice

Věc: **Souhrnné stanovisko ČD - Telematika a.s. k existenci komunikačního vedení a zařízení v majetku SŽDC s.o. - divize TÚDC, ČD - Telematiky a.s. .**

Akce: **Rekonstrukce chodníku třída Míru, Český Krumlov.**

Území: k.ú.Český Krumlov (622931), tř.Míru - Stavebně dotčené území viz.Vámi zaslaný situační výkres - polygon; v OPD na trati odb.Rožnov - Černý Kříž, dopr.Český Krumlov žkm cca.27,200 - 27,250 vlevo min.cca.20,00m od osy traťové koleje.

**Vyjádření pozbývá platnosti dne 16.11.2017**

Při realizaci výše uvedené akce **NEDOJDE** ke styku s telekomunikačním vedením a zařízením, která jsou chráněna ochranným pásmem dle §102 zák.č.127/2005 Sb.,o elektronických komunikacích.

Toto vyjádření platí jen pro dokumentaci ověřenou organizací ČD - Telematika a.s. a pro rozsah prací na ní vyznačených. Nenahrazuje souhrnné stanovisko SŽDC s.o.

  
CD-Telematika  
Servis kabelových sítí České Budějovice  
skupina ochrany a dokumentace  
Nemanická 438, 370 10 České Budějovice  
DIČ: CZ61459445, Tel.: +420 972 544 417  
cdt@cdt.cz, www.cdt.cz

90

ČD - Telematika a.s.  
Úsek servis infrastruktury  
Vedoucí okrsku  
Chrenka František  
v.z. Cipín Jiří

Váš dopis Č.j.:

Ze dne:

Číslo jednací:

Vyřizuje:

Tel.:

Fax:

E-mail:

Datum:

O15050000413

Eva Ježková

+420 380 722 621

+420 387 761 225

eva.jezkova@cevak.cz

19. listopad 2015

Šára Jan

Na Vyhlídce 510

382 41 Kaplice

**Český Krumlov, ul. Třída Míru - rekonstrukce chodníku (zákres sítí)**

V zájmovém území provozuje společnost ČEVAK a.s. vodovod a kanalizaci pro veřejnou potřebu. V příloze Vám posíláme orientační zákres námi provozovaných vodohospodářských sítí. V situaci nejsou zakresleny všechny vodovodní a kanalizační přípojky, jejich polohu si můžete ověřit dotazem u jejich vlastníků.

- Pokud máte zájem o digitální data vodohospodářských sítí provozovaných společnostmi ČEVAK a.s., obraťte se prosím na uvedené kontakty (petra.bartosikova@cevak.cz, tel.387761754). Příslušní pracovníci Vám na základě tohoto vyjádření dotčená data na vyžádání poskytnou.
- Při souběhu a křížení s vodovodem a kanalizací musí být dodržena minimální vzdálenost dle zákona č. 274/2001 Sb. v platném znění, případně dle požadavku provozovatele.
- Při provádění zemních nebo jiných prací, které mohou poškodit nebo ohrozit zařízení v naší správě, je investor povinen učinit veškerá opatření, aby nedošlo ke škodám na výše uvedeném zařízení a jeho příslušenství, na majetku nebo zdraví osob. Za případné škody, které při provádění prací vzniknou na vodovodu a kanalizaci, odpovídá investor.
- Vytýčení sítí provozovaných společnostmi ČEVAK a.s. v zájmovém území si před zpracováním projektové dokumentace objednejte - Procházka Martin tel. 724540647, martin.prochazka@cevak.cz.
- Před záměrem zásahu do ochranných pásem vodohospodářských sítí, nebo napojení na vodohospodářské sítě požadujeme předložit projektovou dokumentaci pro územní, stavební řízení k vyjádření.

Toto vyjádření společnosti ČEVAK a.s. má platnost 2 roky ode dne vydání a **nenahrazuje vyjádření k projektové dokumentaci pro ohlášení stavby popř. stavební povolení.**

S pozdravem

Eva Ježková  
referent vyjadřovací činnosti

Přílohy: Situace



ČEVAK a.s.

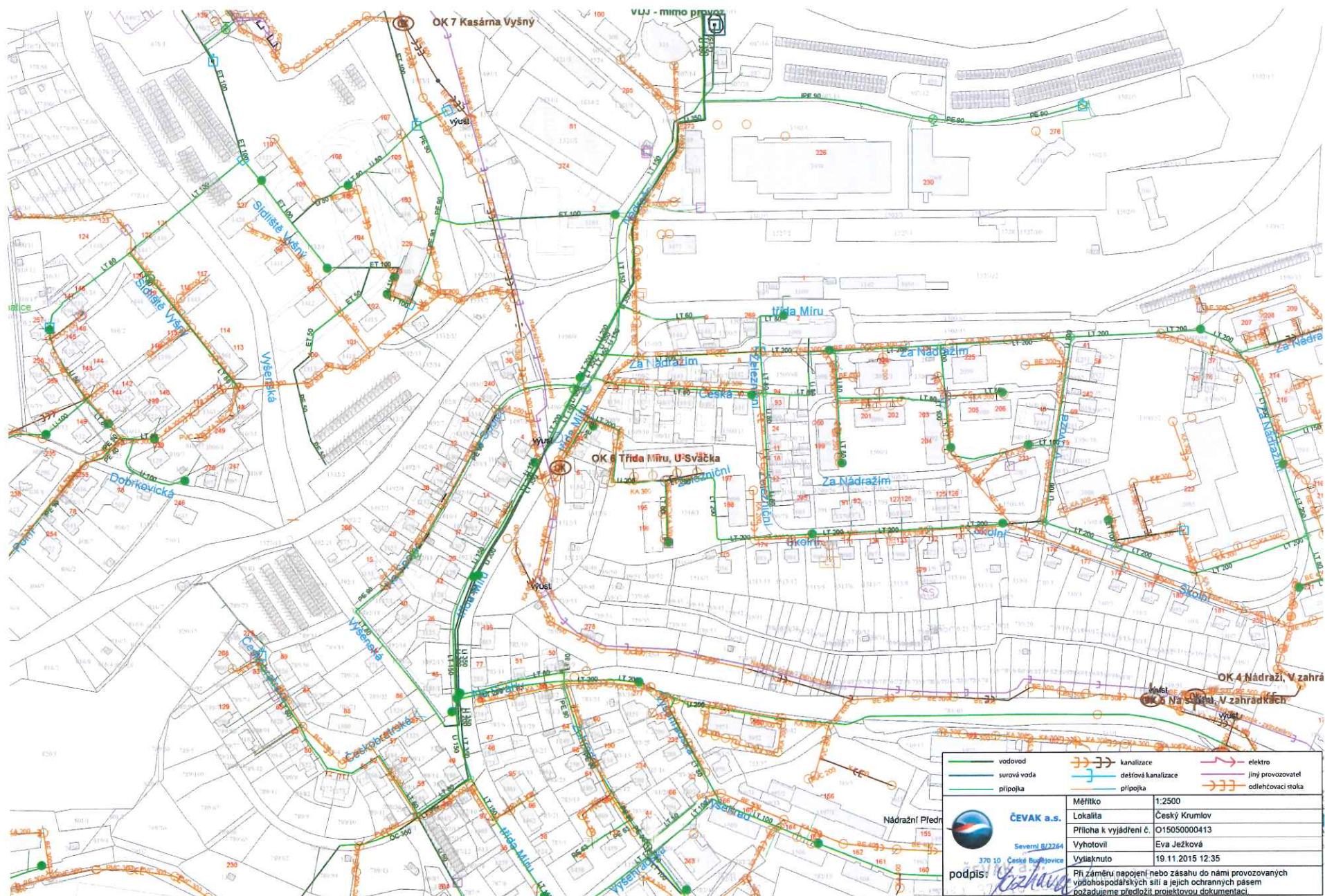
Severní 8/2264, 370 10 České Budějovice

IČ: 608 49 657 DIČ: CZ60849657

zapsaná v OR u KS Č. Budějovice

oddíl B, vložka 657 (117)



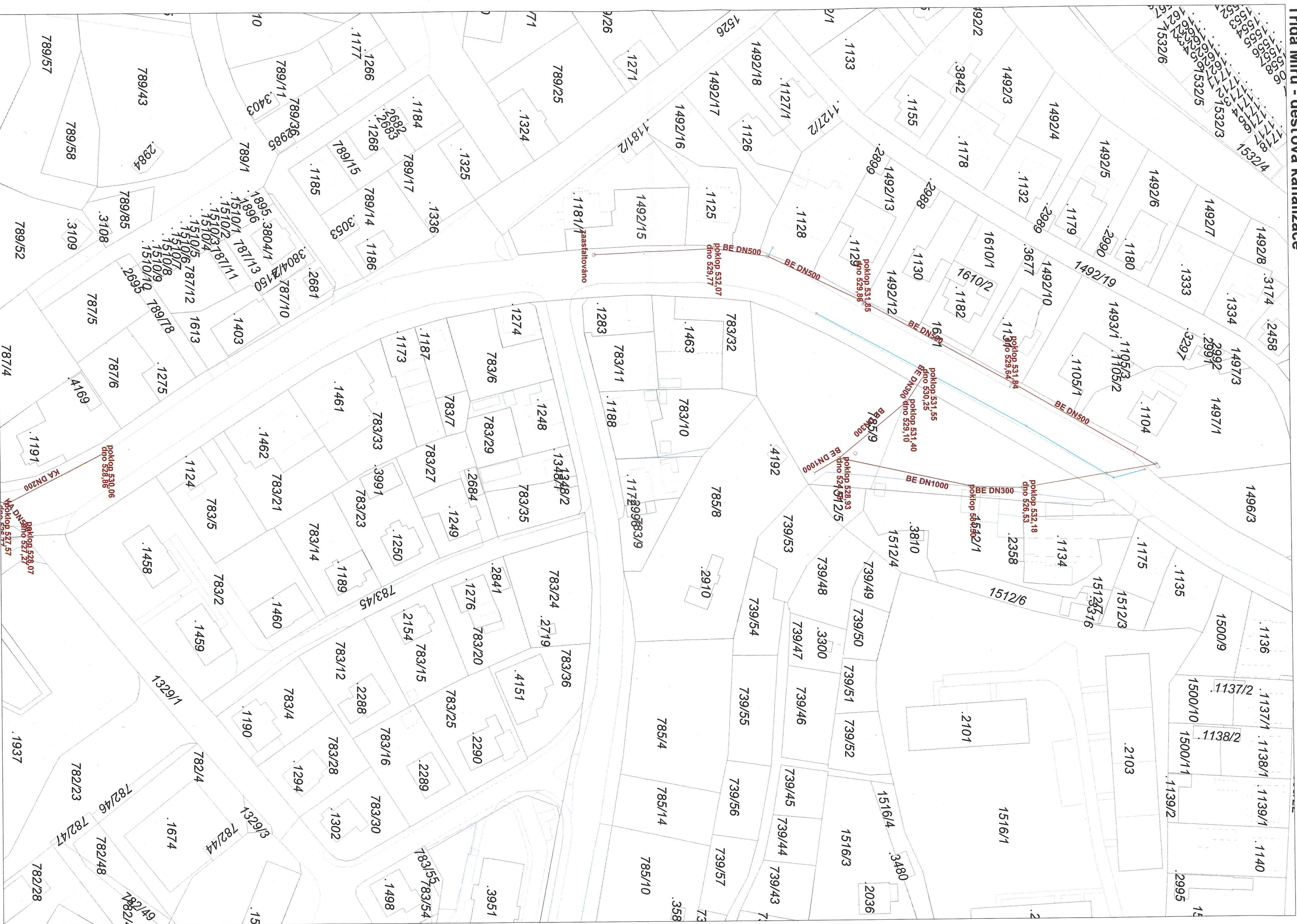


	kanalizace		elektro
	dešťová kanalizace		jiny provozovatel
	přípojka		odléhčovací stoka
	<b>ČEVAK a.s.</b>		
Měřítko		1:2500	
Lokalita		Český Krumlov	
Příloha k vyjádření č.		O15050000413	
Vyhotořil		Eva Ježková	
Vytisknuto		19.11.2015 12:35	
podpis:		Při zájmu napojení nebo zásahu do naší provozovaných vodoхозяйských sítí a jejich ochranných pásem požadujeme předložit projektovou dokumentaci.	

370 10 Český Krumlov  
 Severní 8/2264  
 DIČ: CZ6084987  
 smlouva v OR u KS Č. Budějovice  
 příloha B, vložka 657



**Trída Míru - dešťová kanalizace**



Mapa v měřítku 1:1000

Šára Jan, DiS  
Na Vyhlídce 510  
382 41 Kaplice

V Českých Budějovicích, dne 10.11.2015

Dobrý den,

v dotčené lokalitě nemá společnost STARNET, s.r.o. žádné podzemní ani nadzemní datové sítě.

K Žádosti o vyjádření č. 156867 - AKCE: Rekonstrukce chodníku třída Míru, Český Krumlov

S pozdravem

Kateřina Šrucová

Kateřina Šrucová  
A. Barcala 26a  
370 05 České Budějovice  
tel: 777 493 012  
email: katerina.srucova@mail.starnet.cz



Váš dopis zn.: 0000156867  
Ze dne: 3.11.2015  
Naše zn. (č.j.): 20376/2015-SZDC-OR PLZ-857/čap  
Poč. listů: 1  
Poč. příloh: 0  
Poč. listů př.: 0  
Vyřizuje: Čapek Václav  
Telefon: 972 544 577  
Mobil: 724 700 869  
E-mail: capekv@szdc.cz  
Datum: 25.11.2015

Jan Šára, DiS.  
Na Vyhlídce 510  
382 41 Kaplice

**Věc: Vyjádření Správy železniční dopravní cesty, státní organizace, Oblastního ředitelství Plzeň k existenci sítě pro akci:**

## **„Rekonstrukce chodníku třída Míru, Český Krumlov“**

**Trat': České Budějovice – Černý Kříž, žkm cca 27,200 – 27,350 vlevo**

**Žadatel: Jan Šára, DiS., Na Vyhlídce 510, 382 41 Kaplice**

V zájmovém území plánované stavby dle předložené situace se nenachází žádné sítě ve správě Správy železniční dopravní cesty, státní organizace, Oblastního ředitelství Plzeň, ani vedení a zařízení v majetku SZDC, s.o. - TUDC a ve správě ČD-Telematika a.s.

Stavba se nachází v ochranném pásmu dráhy, vlevo v souběhu s železniční tratí České Budějovice – Černý Kříž v žkm cca 27,200 – 27,350 ve vzdálenosti cca 20 m od osy traťové koleje.

Stavby umístěvané v ochranném pásmu dráhy se řídí příslušnými § Zákona o drahách č.266/1994 Sb. v platném znění. Ochranné pásmo dráhy (OPD) tvoří prostor po obou stranách dráhy, jehož hranice jsou vymezeny svislou plochou vedenou u dráhy celostátní a regionální 60 m od osy krajní koleje, nejméně však ve vzdálenosti 30 m od hranic obvodu (pozemku) dráhy.

**Toto vyjádření nenahrazuje Souhrnné stanovisko Správy železniční dopravní cesty, státní organizace, Oblastního ředitelství Plzeň potřebné pro vydání příslušných rozhodnutí nebo souhlasů dle Stavebního zákona.**

*Každá stavba nebo činnost v ochranném pásmu dráhy musí být řádně projednána se SZDC, s.o. a to i v případech, kdy se dle § 103 zákona číslo 183/2006 Sb. o územním plánování a stavebním řádu (stavební zákon) nevyžaduje stavební povolení a ani ohlášení.*

Požadujeme předložení zpracované projektové dokumentace k územnímu a stavebnímu řízení (k realizaci stavby - jedná-li se o stavbu nevyžadující územní a stavební řízení) k posouzení a vystavení Souhrnného stanoviska Správy železniční dopravní cesty, státní organizace.

Předložená dokumentace musí rozhodně obsahovat:

- průvodní a technickou zprávu o části, ve které stavba zasahuje do ochranného pásma dráhy
- celkovou situaci stavby v mapovém podkladu s uvedením parcelních čísel
- celkovou situaci stavby (nejlépe v měřítku 1:1000) se zákresem dráhy a vzdáleností stavby od osy koleje
- snímek dotčené části kopie katastrální mapy
- v případě vzdušného přechodu žel. trati je nutné doložit technologický postup prací
- v případě podchodu pod trať je nutné doložit okótovaný řez s hloubkou uložení
- v případě zřízení věcného břemena je nutné doložit délku a průměr vedení na pozemku SZDC, s.o.


Platnost tohoto vyjádření je 2 roky, tj. do 25.11.2017.

Z hlediska výskytu telekomunikačních sítí je nutno požádat, pokud jste tak již neučinili, o vyjádření ČD – Telematika a.s., Pernerova 2819/2a, 130 00 Praha 3 nebo kontaktujte pana Cipína, č.tel. 972 544 417, nebo paní Dvořákovou, č.tel. 972 544 422, pracoviště České Budějovice, Nemanická 438, a ČD, a.s., Regionální správu majetku, Purkyňova 22, 301 00 Plzeň - paní Reinová, č. tel. 972 544 540, e-mail: Reinova@rsm.cd.cz.



Ing. Karel Týr  
ředitel Oblastního ředitelství Plzeň

Správa železniční dopravní cesty,  
státní organizace  
Oblastní ředitelství Plzeň  
Sušicko 23, 326 00 Plzeň  
94 234, DIČ: CZ70994234  
(07)





**MINISTERSTVO OBRANY ČR**  
**SEKCE EKONOMICKÁ A MAJETKOVÁ**  
**ODBOR OCHRANY ÚZEMNÍCH ZÁJMŮ A ŘÍZENÍ PROGRAMŮ NEMOVITÉ**  
**INFRASTRUKTURY**

Teplého 1899, 530 02 Pardubice, datová schránka hyyaavk

Sp.zn. 32367/2015-8201-OÚZ-ČB

V Pardubicích dne 27. listopadu 2015

Výtisk číslo: 1

Počet listů: 1

Přílohy: 0

Jan Šára, DiS.  
 Na Vyhlídce 510

382 41 K a p l i c e

**Věc: Rekonstrukce chodníku třída Míru, Český Krumlov, pozemek p.č. 785/9, 1303/1, 1329/1, ...  
 v k.ú. Český Krumlov**

Na základě Vaší žádosti ev.č. 0000156867 bylo provedeno vyhodnocení výše uvedené akce ve smyslu ustanovení § 175 zákona č. 183/2006 Sb., o územním plánování a stavebním řádu (stavební zákon) a ve znění zákona č. 222/1999 Sb., o zajišťování obrany České republiky v platných zněních a v souladu s resortními předpisy.

K předložené žádosti nemám připomínek a vydávám

***závazné stanovisko***

České republiky – Ministerstva obrany, jejímž jménem jedná na základě pověření ministra obrany ze dne 11. září 2015 a ve smyslu § 7, odst. 2 zákona č. 219/2000 Sb. vedoucí oddělení ochrany územních zájmů Pardubice, Odboru ochrany územních zájmů a řízení programů nemovité infrastruktury, Sekce ekonomické a majetkové, Bc. Pavla Hromádková, se sídlem Teplého 1899, 530 02 Pardubice.

**Realizace akce se povoluje na základě dodržení údajů v předložené dokumentaci.**

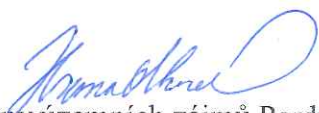
Stanovisko je platné dva roky za předpokladu, že nedojde ke změnám v hlavních parametrech stavby. Nebude-li stavba v termínu zahájena, musí být požádáno o nové rozhodnutí (včetně nového předložení projektové dokumentace) nejméně 60 dnů před ukončením platnosti.

Stanovisko platí současně pro všechny další stupně projektu i pro veškeré další řízení (vodoprávní, veřejnoprávní apod.). Na jeho základě lze vydat územní rozhodnutí i vodohospodářské rozhodnutí, případně i pro zjednodušené územní řízení nebo stavební povolení. Investor (projektant) má právo k jeho rozmnožení a použití pro všechny potřebné účely, je však povinen předat ho v opise všem dalším složkám, které budou na akci spoluúčastné, aby se zabránilo zbytečnému projednávání.

*Toto závazné stanovisko není souhlasem vlastníka pozemků a nemovitostí ve vlastnictví ČR-MO s výše uvedenou akcí dle § 85 a § 109 zákona č. 183/2006 Sb., ve znění pozdějších předpisů. V případě, že jsou navrhovanou stavbou (rekonstrukcí, ...) dotčena jakákoliv vlastnická práva k nemovitostem ve vlastnictví ČR, ke kterým má Ministerstvo obrany příslušnost hospodaření, kontaktujte v souladu s vlastnickým právem na listu vlastnictví Agenturu hospodaření s nemovitým majetkem MO, Odbor územní správy majetku Pardubice, Teplého 1899, 530 02 Pardubice.*

**Podmínky:** Nejsou.

**V řešené lokalitě se nenachází vojenské inženýrské sítě.**

  
 vedoucí Oddělení ochrany územních zájmů Pardubice  
 Bc. Pavla HROMÁDKOVÁ

Vyřizuje: Ing. Barbora Štroufová, tel. 973 321 587

Při další případné korespondenci, týkající se uvedené věci, uveďte naší výše uvedenou spisovou značku.





**Carthamus a.s.**  
Václavské náměstí 775/8  
110 00 Praha 1  
tel/fax 224 819 622

ev. č. **ckdk125/2015**

**ADRESÁT:**

Jméno: Šára Jan  
Adresa: Na Vyhlídce 510  
PSČ: 382 41 Kaplice  
Vyřizuje:  
Telefon: 773690315  
e-mail: [sara.jan@email.cz](mailto:sara.jan@email.cz)  
IČO:  
DIČ:

**ODESÍLATEL: provoz Energoblok**

Jméno: CARTHAMUS a.s.  
Adresa: Domoradice Přísečná 68  
PSČ: 381 01 Český Krumlov  
Vyřizuje: Kordina Jan  
Telefon: 724 477 995  
e-mail: [kordina@carthamusas.cz](mailto:kordina@carthamusas.cz)  
IČO: 27062970  
DIČ: CZ 27062970

**Věc: Vyjádření o existenci podzemních sítí ve správě firmy CARTHAMUS a.s.**

V zájmovém území dle zaslaných mapových listů přiložených k Vaší žádosti evid.c.0000156867 na stavbu rekonstrukce chodníku třída Míru Český Krumlov se nachází parovody ve správě f.Carthamus a.s. dle přiložených mapových listů. Před započítím zemních prací je třeba parovody vytyčit.

O případné upřesnění se lze obrátit na níže uvedená tel.čísla.

S pozdravem

Kordina Jan

30.11.2015

CARTHAMUS a.s. ®  
Energoblok Domoradice  
Přísečná 68, 381 01 Český Krumlov  
IČ: 27 062 970  
*Kordina Jan*

kontakt : p.Kordina  
mob:724 477 995  
381 01 Český Krumlov Přísečná 68  
Energoblok Domoradice průmyslová zóna  
e-mail:kordina@carthamusas.cz



MINARIK

DN 65/40  
27m

DN 150/80  
590m

DN 2  
16

DN 100/65

P-P250

Vyřizuje: Dundáček Petr

E-mail: petr.dundacek@t-mobile.cz

DiS Jan Šára  
Na Vyhliďce č.p.510  
38241 Kaplice

Naše značka: E24213/15

V Praze dne: 3.11.2015

**Vyjádření a stanovení podmínek pro udělení souhlasu s umístěním stavby v ochranném pásmu sítě technické infrastruktury ( TI ) společnosti T-Mobile Czech Republic a.s.**

Vydané podle § 101 ZÁKONA Č. 127/2005 Sb., o elektronických komunikacích a o změně některých souvisejících zákonů ( zákon o elektronických komunikacích – dále jen ZEK ), ve znění pozdějších předpisů a §161 zákona č. 183/2006 Sb., o územním plánování a stavebním řádu ( stavební zákon) či dle dalších příslušných právních předpisů

**Věc: Rekonstrukce chodníku třída Míru, Český Krumlov**

Stupeň: Jiný důvod

Na základě předložených projektových podkladů dáváme **souhlasné stanovisko k vydání Územního souhlasu / rozhodnutí (Stavebního povolení) a následně souhlas s realizací stavby.**

Dle předložených dokladů nedojde ke kolizi s technickou infrastrukturou společnosti **T-Mobile Czech Republic a.s.**

Toto stanovisko má platnost 1 rok.

**T-Mobile**  
T-Mobile Czech Republic a.s.  
Tomčikova 2144/1  
148 00 Praha 4  
IČ 649 49 681, DIČ CZ64949681



.....  
Ochrana sítí  
Technologický úsek

**Seznam příloh**

Příloha č.1 - Rekapitulace žádosti

Příloha č.2 - Situační plán



Příloha č. 1

## Rekapitulace žádosti o vyjádření k existenci sítě elektronických komunikací

Číslo žádosti: **E24213/15**  
Název stavby /akce: **Rekonstrukce chodníku třída Míru, Český Krumlov**  
Datum podání žádosti: **3.11.2015**  
Důvod žádosti: **Jiný důvod**  
Popis jiného důvodu žádosti: **Existence sítí**  
Poznámka:

## Žadatel

Firma / organizace:  
IČ  
DIČ  
Kontaktní osoba: **DiS Jan Šára**  
Adresa: **Na Vyhlídce č.p.510**  
Město / obec: **Kaplice**  
PSČ: **38241**  
Stát:  
E-mail: **sara.jan@email.cz**  
Telefonní číslo: **773690315**

## Stavebník

Firma / organizace:  
Kontaktní osoba:  
Adresa:  
Město / obec:  
PSČ:  
Stát:  
E-mail:  
Telefonní číslo:

## Stavba

Výška nad terénem (metry): **0 m**  
Projektant:  
Druh stavby: **«busimptext»**  
Hodnota projektu:  
Měsíc zahájení stavby:  
Měsíc ukončení stavby:

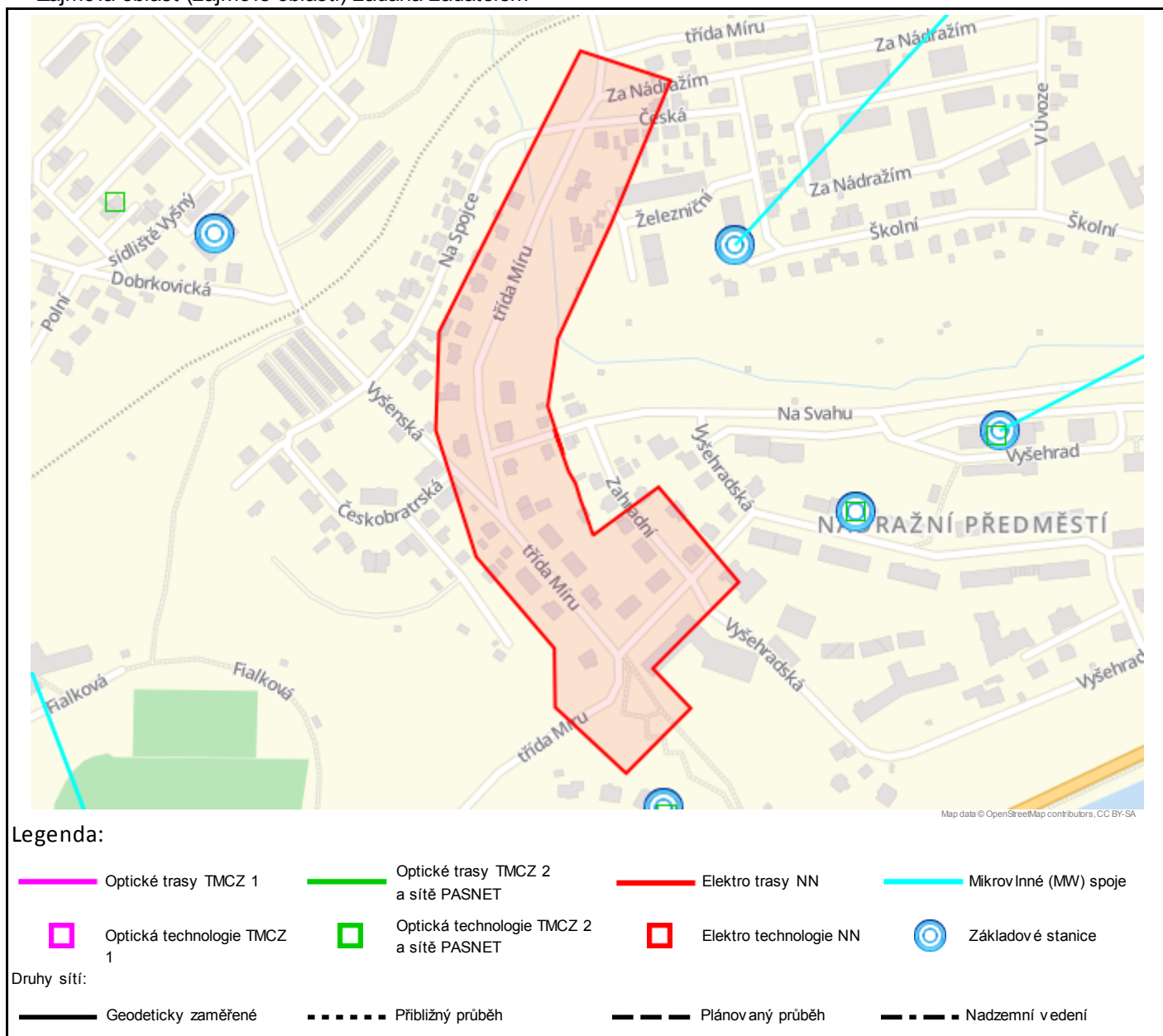
## Odeslání stanoviska

E-mail: **sara.jan@email.cz**

Příloha č. 2

**Situační plánek**

Zájmová oblast (zájmové oblasti) zadaná žadatelem




Geometrie zájmové oblasti (zájmových oblastí) žádosti ve formátu WKT a souřadnicovém systému S-JTSK. Zkopírováním textu lze geometrii zobrazit v jakémkoli softwaru podporujícím formát WKT.

```
POLYGON((-769748.2378 -1181724.0559,-769696.3795 -1181696.0101,-769648.2253 -1181772.2101,-769718.6045 -1181825.6559,-769695.3212 -1181857.9351,-769748.2378 -1181898.1517,-769792.6878 -1181843.6476,-769787.3962 -1181801.3142,-769834.492 -1181727.7601,-769850.8962 -1181633.0392,-769838.7253 -1181562.6601,-769709.0795 -1181375.3351,-769647.167 -1181405.4976,-769704.317 -1181502.3351,-769754.0587 -1181579.5934,-769768.0118 -1181626.8335,-769762.1909 -1181658.8481,-769764.8368 -1181648.7939,-769761.9962 -1181663.7309,-769759.5451 -1181675.7814,-769755.6462 -1181685.4267,-769753.7243 -1181697.7418,-769751.4128 -1181707.6517,-769748.2378 -1181724.0559))
```

## ŽÁDOST O VYJÁDŘENÍ

k existenci technického zařízení v zájmovém území

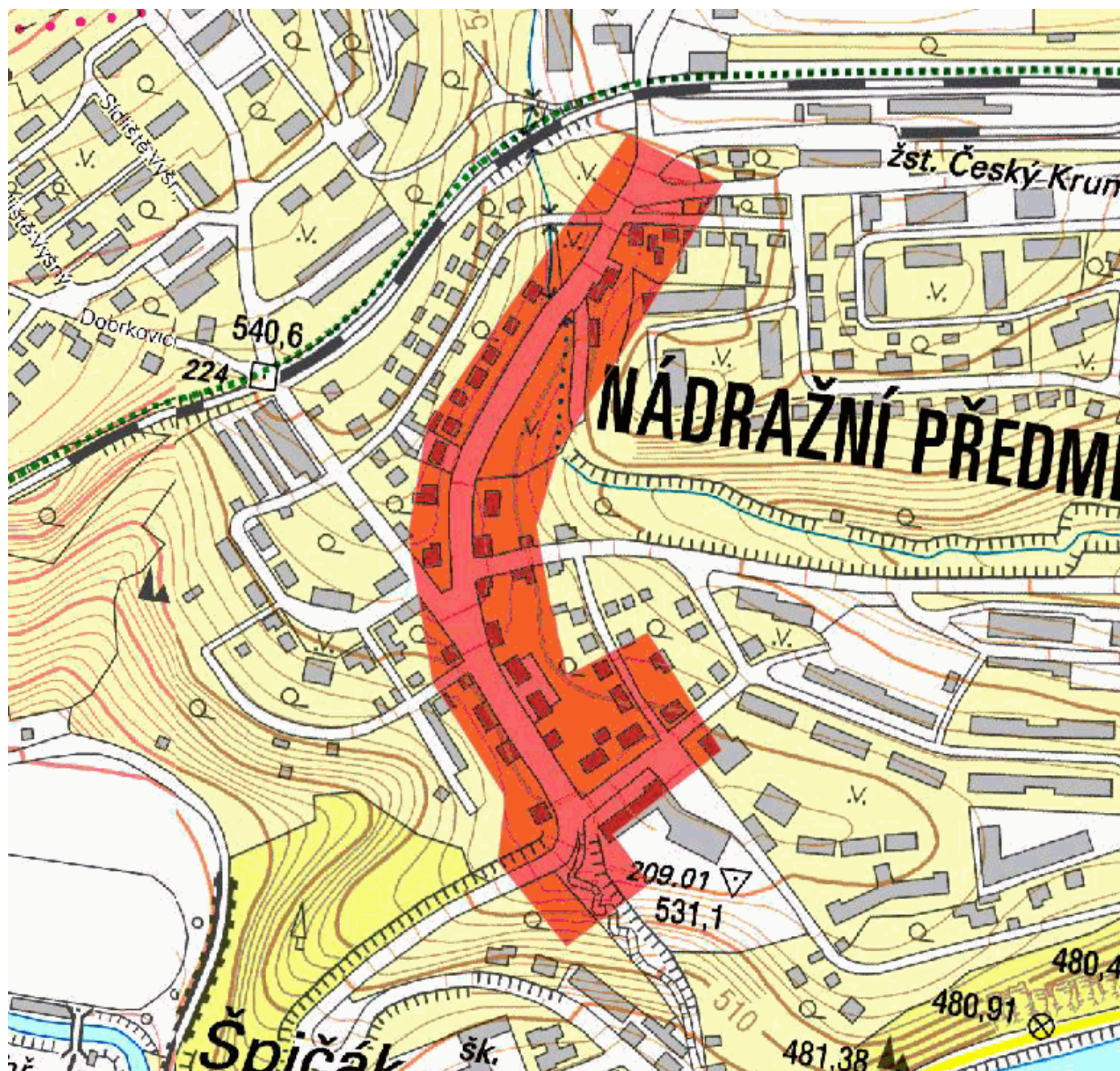
<b>Evidenční číslo žádosti</b>	0000156867	<b>Ev. číslo správce</b>	0000034136
<b>Důvod žádosti</b>	Existence sítí		
<b>Údaje žadatele</b>			
Název organizace		IČO	
Příjmení, jméno, titul	Šára Jan, DiS		
Ulice, č.p./or.	Na Vyhlídce 510		
Obec	Kaplice	PSČ	38241
Telefon		Mobil	773690315
Fax		E-mail	sara.jan@email.cz
<b>Údaje stavebníka (investora)</b>			
Název organizace		IČO	
Příjmení, jméno, titul			
Ulice, č.p./or.			
Obec		PSČ	
Telefon		Mobil	
Fax		E-mail	
<b>Údaje akce (stavby)</b>			
Název	Rekonstrukce chodníku třída Míru, Český Krumlov		
<b>Poznámka</b>			
<b>Doplňkové informace</b>			
<b>Způsob převzetí vyjádření: e-mailem</b>  Výška budovy nebo objektu: 0 Výška jeřábu: 0			
<b>Přílohy (názvy souborů příloh)</b>			
<b>Zákres zájmového území</b>			
<div style="border: 1px solid black; padding: 10px; width: fit-content; margin: 0 auto;"> <p style="font-size: small;">V zakresleném území se nenachází žádné pozemní ani nadzemní vedení naší společnosti. Proti realizaci projektu nemáme námitek. Platnost vyjádření je 1 rok od vydání.</p> <p><b>Datum: 30. 11. 2015</b></p> <p><b>Podpis:</b> </p> </div> <div style="margin-top: 10px; text-align: right;"> <b>Vodafone Czech Republic a.s.</b>  <small>náměstí Junkových 2, 155 00 Praha 5          IČO: 25788001 DIČ: CZ25788001          tel.: 776 971 111, fax: 776 971 922</small> </div> <p style="text-align: right; font-size: x-small;">-27-</p>			



Soubor se souřadnicemi polygonu: polygon0.txt

Dotčené pozemky: Třída Míru

Dotčená KÚ: KÚ: Český Krumlov (622931)



#### Souhlas se zpracováním osobních údajů

Žadatel odesláním žádosti uděluje společně s žadatelem uvedeným a provozovateli tohoto systému souhlas, aby ve smyslu ustanovení §11 zákona č. 101/2000 Sb. shromáždily a zpracovaly osobní údaje žadatele a případně stavebníka, uvedené v této žádosti, za účelem jejich použití pro vystavení požadovaného vyjádření o existenci sítě, ochrany stávající infrastruktury a k dalším účelům souvisejícím s plánovanou investiční výstavbou. K jiným účelům nesmí být těchto údajů použito.

Žádost vystavena dne

3.11.2015 10:28

Vystaveno službou e-UtilityReport

Společnost zapsaná v obchodním rejstříku vedeném Městským soudem v Praze, oddíl B, vložka 6064.

tel.: +420 776 976 521

fax: +420 271 171 921

e-mail: east@vodafone.cz



**VYJÁDRĚNÍ O EXISTENCI SÍTĚ ELEKTRONICKÝCH KOMUNIKACÍ  
A VŠEOBECNÉ PODMÍNKY OCHRANY SÍTĚ ELEKTRONICKÝCH KOMUNIKACÍ  
SPOLEČNOSTI Česká telekomunikační infrastruktura a.s.**

vydané podle § 101 zákona č. 127/2005 Sb., o elektronických komunikacích a o změně některých souvisejících zákonů (zákon o elektronických komunikacích), ve znění pozdějších předpisů a § 161 zákona č. 183/2006 Sb., o územním plánování a stavebním řádu (stavební zákon) či dle dalších příslušných právních předpisů

**Číslo jednací: 757822/15**

**Číslo žádosti: 0115 508 208**

Důvod vydání *Vyjádření*: **Předprojektová příprava, prodej-koupě nemovitosti**

**Platnost tohoto *Vyjádření* končí dne: 14. 12. 2017.**

<b>Žadatel</b>	Jan Šára, kontaktní osoba: Jan Šára, Na Vyhlídce 510, Kaplice, 38241	
<b>Stavebník</b>	-- neuvedeno --, -- neuvedeno --, 0	
<b>Název akce</b>	Rekonstrukce chodníku třída Míru, Český Krumlov	
<b>Zájmové území</b>	<b>Okres</b>	Český Krumlov
	<b>Obec</b>	Český Krumlov
	<b>Kat. území / č. parcely</b>	Český Krumlov

Žadatel shora označenou žádostí určil a vyznačil zájmové území, jakož i stanovil důvod pro vydání *Vyjádření* o existenci sítě elektronických komunikací a Všeobecných podmínek ochrany sítě elektronických komunikací společnosti *Česká telekomunikační infrastruktura a.s.* (dále jen *Vyjádření*).

Na základě určení a vyznačení zájmového území žadatelem a na základě stanovení důvodu pro vydání *Vyjádření* vydává společnost *Česká telekomunikační infrastruktura a.s.* následující *Vyjádření*:

Ve vyznačeném zájmovém území se nachází síť elektronických komunikací  
společnosti *Česká telekomunikační infrastruktura a.s.* (dále jen *SEK*)  
nebo její ochranné pásmo.

Existence a poloha *SEK* je zakreslena v přiloženém výřezu/výřezech z účelové mapy *SEK* společnosti *Česká telekomunikační infrastruktura a.s.* Ochranné pásmo *SEK* je v souladu s ustanovením § 102 zákona č. 127/2005 Sb., o elektronických komunikacích a o změně některých souvisejících zákonů stanoveno rozsahem 1,5 m po stranách krajního vedení *SEK* a není v přiloženém výřezu/výřezech z účelové mapy *SEK* společnosti *Česká telekomunikační infrastruktura a.s.* vyznačeno (dále jen *Ochranné pásmo*).

(1) *Vyjádření* je platné pouze pro zájmové území určené a vyznačené žadatelem, jakož i pro důvod vydání *Vyjádření* stanovený žadatelem v žádosti.

Číslo jednací: 757822/15

Číslo žádosti: 0115 508 208

**Žadatel není oprávněn toto Vyjádření, jakož i přílohy jež jsou součástí tohoto Vyjádření, použít pro účely územního řízení, stavebního řízení, či pro jakékoliv jiné řízení před správním orgánem, kde by mohla být stanovena povinnost žadatele předložit vyjádření vlastníka technické infrastruktury ve smyslu ustanovení § 161**

*Vyjádření* pozbývá platnosti uplynutím doby platnosti v tomto *Vyjádření* uvedeného, změnou rozsahu zájmového území či změnou důvodu vydání *Vyjádření* uvedeného v žádosti, nesplněním povinnosti stavebníka dle bodu (3) tohoto *Vyjádření*, a nebo pokud se žadatel či stavebník bezprostředně před zahájením realizace stavby ve vyznačeném zájmovém území prokazatelně neujistí u společnosti *Česká telekomunikační infrastruktura a.s.* o tom, zda toto *Vyjádření* v době bezprostředně předcházející zahájení realizace stavby ve vyznačeném zájmovém území stále odpovídá skutečnosti, to vše v závislosti na tom, která ze skutečností rozhodná pro pozbytí platnosti tohoto *Vyjádření* nastane nejdříve.

(2) Podmínky ochrany *SEK* jsou stanoveny v tomto *Vyjádření* a ve Všeobecných podmínkách ochrany *SEK* společnosti *Česká telekomunikační infrastruktura a.s.*, které jsou nedílnou součástí tohoto *Vyjádření*. Stavebník, nebo jím pověřená třetí osoba, je povinen řídit se těmito Všeobecnými podmínkami ochrany *SEK* společnosti *Česká telekomunikační infrastruktura a.s.*

(3) Stavebník, nebo jím pověřená třetí osoba, je povinen **pouze pro případ, že**  
a) existence a poloha *SEK*, jež je zakreslena v příloženém výřezu/výřezech z účelové mapy *SEK* společnosti *Česká telekomunikační infrastruktura a.s.* a nebo  
b) toto *Vyjádření*, včetně Všeobecných podmínek ochrany *SEK*  
**nepředstavuje dostatečnou informaci pro záměr, pro který podal shora označenou žádost nebo pro zpracování projektové dokumentace stavby, která koliduje se *SEK*, nebo zasahuje do Ochranného pásma *SEK*, vyzvat písemně společnost *Česká telekomunikační infrastruktura a.s.* k upřesnění podmínek ochrany *SEK*, a to prostřednictvím zaměstnance společnosti *Česká telekomunikační infrastruktura a.s.* pověřeného ochranou sítě - Milan Zdychynec, e-mail: milan.zdychynec@cetin.cz (dále jen POS).**

(4) Přeložení *SEK* zajistí její vlastník, společnost *Česká telekomunikační infrastruktura a.s.* Stavebník, který vyvolal překládku *SEK* je dle ustanovení § 104 odst. 17 zákona č. 127/2005 Sb., o elektronických komunikacích a o změně některých souvisejících zákonů povinen uhradit společnosti *Česká telekomunikační infrastruktura a.s.* veškeré náklady na nezbytné úpravy dotčeného úseku *SEK*, a to na úrovni stávajícího technického řešení.

(5) Pro účely přeložení *SEK* dle bodu (3) tohoto *Vyjádření* je stavebník povinen uzavřít se společností *Česká telekomunikační infrastruktura a.s.* Smlouvu o realizaci překládky *SEK*.

(6) Společnost *Česká telekomunikační infrastruktura a.s.* prohlašuje, že žadateli byly pro jím určené a vyznačené zájmové území poskytnuty veškeré, ke dni podání shora označené žádosti, dostupné informace o *SEK*.

(7) Žadateli převzetím tohoto *Vyjádření* vzniká povinnost poskytnuté informace a data užít pouze k účelu, pro který mu byla tato poskytnuta. Žadatel není oprávněn poskytnuté informace a data rozmnožovat, rozšiřovat, pronajímat, půjčovat či jinak užívat bez souhlasu společnosti *Česká telekomunikační infrastruktura a.s.* V případě porušení těchto povinností vznikne žadateli odpovědnost vyplývající z platných právních předpisů, zejména předpisů práva autorského.

V případě dotazů k *Vyjádření* lze kontaktovat společnost *Česká telekomunikační infrastruktura a.s.* na asistenční lince 14 111.

#### **Přílohami *Vyjádření* jsou:**

- Všeobecné podmínky ochrany *SEK* společnosti *Česká telekomunikační infrastruktura a.s.*
- Situační výkres (obsahuje zájmové území určené a vyznačené žadatelem a výřezy účelové mapy *SEK*)

Číslo jednací: 757822/15

Číslo žádosti: 0115 508 208

- Informace k vytyčení *SEK*

*Vyjádření* vydala společnost *Česká telekomunikační infrastruktura a.s.* dne: 14. 12. 2015.



Česká telekomunikační infrastruktura a.s.  
Olšanská 2681/6  
130 00 Praha 3  
DIČ: CZ04084063

96

## **Všeobecné podmínky ochrany *SEK* společnosti *Česká telekomunikační infrastruktura a.s.***

### **I. Obecná ustanovení**

1. Stavebník, nebo jím pověřená třetí osoba, je povinen při provádění jakýchkoliv činností, zejména stavebních nebo jiných prací, při odstraňování havárií a projektování staveb, řídit se platnými právními předpisy, technickými a odbornými normami (včetně doporučených), správnou praxí v oboru stavebnictví a technologickými postupy a učinit veškerá opatření nezbytná k tomu, aby nedošlo k poškození nebo ohrožení sítě elektronických komunikací ve vlastnictví společnosti *Česká telekomunikační infrastruktura a.s.* a je výslovně srozuměn s tím, že *SEK* jsou součástí veřejné komunikační sítě, jsou zajišťovány ve veřejném zájmu a jsou chráněny právními předpisy.
2. Při jakékoliv činnosti v blízkosti vedení *SEK* je stavebník, nebo jím pověřená třetí osoba, povinen respektovat ochranné pásmo *SEK* tak, aby nedošlo k poškození nebo zamezení přístupu k *SEK*. Při křížení nebo souběhu činností se *SEK* je povinen řídit se platnými právními předpisy, technickými a odbornými normami (včetně doporučených), správnou praxí v oboru stavebnictví a technologickými postupy. Při jakékoliv činnosti ve vzdálenosti menší než 1,5 m od krajního vedení vyznačené trasy podzemního vedení *SEK* (dále jen *PVSEK*) nesmí používat mechanizačních prostředků a nevhodného nářadí.
3. Pro případ porušení kterékoliv z povinností stavebníka, nebo jím pověřené třetí osoby, založené Všeobecnými podmínkami ochrany *SEK* společnosti *Česká telekomunikační infrastruktura a.s.* je stavebník, nebo jím pověřená třetí osoba, odpovědný za veškeré náklady a škody, které společnosti *Česká telekomunikační infrastruktura a.s.* vzniknou porušením jeho povinností.
4. V případě, že budou zemní práce zahájeny po uplynutí doby platnosti tohoto *Vyjádření*, nelze toto *Vyjádření* použít jako podklad pro vytyčení a je třeba požádat o vydání nového *Vyjádření*.
5. Bude-li žadatel na společnosti *Česká telekomunikační infrastruktura a.s.* požadovat, aby se jako účastník správního řízení, pro jehož účely bylo toto *Vyjádření* vydáno, vzdala práva na odvolání proti rozhodnutí vydanému ve správním řízení, pro jehož účely bylo toto *Vyjádření* vydáno, je povinen kontaktovat *POS*.

### **II. Součinnost stavebníka při činnostech v blízkosti *SEK***

1. Započítí činnosti je stavebník, nebo jím pověřená třetí osoba, povinen oznámit *POS*. Oznámení bude obsahovat číslo *Vyjádření*, k němuž se vztahují tyto podmínky.
2. Před započítím zemních prací či jakékoliv jiné činnosti je stavebník, nebo jím pověřená třetí osoba, povinen zajistit vyznačení tras *PVSEK* na terénu dle polohopisné dokumentace. S vyznačenou trasou *PVSEK* prokazatelně seznámí všechny osoby, které budou a nebo by mohly činnosti provádět.
3. Stavebník, nebo jím pověřená třetí osoba, je povinen upozornit jakoukoliv třetí osobu, jež bude provádět zemní práce, aby zjistila nebo ověřila stranovou a hloubkovou polohu *PVSEK* příčnými sondami, a je srozuměn s tím, že možná odchylka uložení středu trasy *PVSEK*, stranová i hloubková, činí +/- 30 cm mezi skutečným uložení *PVSEK* a polohovými údaji ve výkresové dokumentaci.
4. Při provádění zemních prací v blízkosti *PVSEK* je stavebník, nebo jím pověřená třetí osoba, povinen postupovat tak, aby nedošlo ke změně hloubky uložení nebo prostorového uspořádání *PVSEK*. Odkryté *PVSEK* je stavebník, nebo jím pověřená třetí osoba, povinen zabezpečit proti prověšení, poškození a odcizení.
5. Při zjištění jakéhokoliv rozporu mezi údaji v projektové dokumentaci a skutečností je stavebník, nebo jím pověřená třetí osoba, povinen bez zbytečného odkladu přerušit práce a zjištění rozporu oznámit *POS*. V přerušených pracích lze pokračovat teprve poté, co od *POS* prokazatelně obdržel souhlas k pokračování v pracích.



6. V místech, kde *PVSEK* vystupuje ze země do budovy, rozváděče, na sloup apod. je stavebník, nebo jím pověřená třetí osoba, povinen vykonávat zemní práce se zvýšenou mírou opatrnosti s ohledem na ubývající krytí nad *PVSEK*. Výkopové práce v blízkosti sloupů nadzemního vedení *SEK* (dále jen *NVSEK*) je povinen provádět v takové vzdálenosti, aby nedošlo k narušení jejich stability, to vše za dodržení platných právních předpisů, technických a odborných norem, správné praxi v oboru stavebnictví a technologických postupů.

7. Při provádění zemních prací, u kterých nastane odkrytí *PVSEK*, stavebník, nebo jím pověřená třetí osoba před zakrytím *PVSEK* vyzve *POS* ke kontrole. Zához je stavebník oprávněn provést až poté, kdy prokazatelně obdržel souhlas *POS*.

8. Stavebník, nebo jím pověřená třetí osoba, není oprávněn manipulovat s kryty kabelových komor a vstupovat do kabelových komor bez souhlasu společnosti *Česká telekomunikační infrastruktura a.s.*

9. Stavebník, nebo jím pověřená třetí osoba, není oprávněn trasu *PVSEK* mimo vozovku přejíždět vozidly nebo stavební mechanizací, a to až do doby, než *PVSEK* řádně zabezpečí proti mechanickému poškození. Stavebník, nebo jím pověřená třetí osoba, je povinen projednat s *POS* způsob mechanické ochrany trasy *PVSEK*. Při přepravě vysokého nákladu nebo mechanizace pod trasou *NVSEK* je stavebník, nebo jím pověřená třetí osoba, povinen respektovat výšku *NVSEK* nad zemí.

10. Stavebník, nebo jím pověřená třetí osoba, není oprávněn na trase *PVSEK* (včetně ochranného pásma) jakkoliv měnit niveletu terénu, vysazovat trvalé porosty ani měnit rozsah a konstrukci zpevněných ploch (např. komunikací, parkovišť, vjezdů aj.).

11. Stavebník, nebo jím pověřená třetí osoba, je povinen manipulační a skladové plochy zřizovat v takové vzdálenosti od *NVSEK*, aby činnosti na/v manipulačních a skladových plochách nemohly být vykonávány ve vzdálenost menší než 1m od *NVSEK*.

12. Stavebník, nebo jím pověřená třetí osoba, není oprávněn užívat, přemísťovat a odstraňovat technologické, ochranné a pomocné prvky *SEK*.

13. Stavebník, nebo jím pověřená třetí osoba, není oprávněn bez předchozího projednání jakkoliv manipulovat s případně odkrytými prvky *SEK*, zejména s ochrannou skříní optických spojek, optickými spojkami, technologickými rezervami či jakýmkoliv jiným zařízením *SEK*.

14. Stavebník, nebo jím pověřená třetí osoba, je povinen každé poškození či krádež *SEK* neprodleně od okamžiku zjištění takové skutečnosti, oznámit *POS* na telefonní číslo: 607 868 512 nebo v mimopracovní době na telefonní číslo 238 462 690.

### III. Práce v objektech a odstraňování objektů

1. Stavebník, nebo jím pověřená třetí osoba, je povinen před zahájením jakýchkoliv prací v budovách a jiných objektech, kterými by mohl ohrozit stávající *SEK*, prokazatelně kontaktovat *POS* a zajistit u společnosti *Česká telekomunikační infrastruktura a.s.* bezpečné odpojení *SEK*.

2. Při provádění činností v budovách a jiných objektech je stavebník, nebo jím pověřená třetí osoba, povinen v souladu s právními předpisy, technickými a odbornými normami (včetně doporučených), správnou praxí v oboru stavebnictví a technologickými postupy provést mimo jiné průzkum vnějších i vnitřních vedení *SEK* na omítce i pod ní.

### IV. Součinnost stavebníka při přípravě stavby

1. Pokud činností stavebníka, nebo jím pověřené třetí osoby, k níž je třeba povolení správního orgánu dle zvláštního právního předpisu, dojde k ohrožení či omezení *SEK*, je stavebník, nebo jím pověřená třetí osoba, povinen kontaktovat *POS* a předložit zakreslení *SEK* do příslušné dokumentace stavby (projektové, realizační, koordináční atp.).
2. V případě, že pro činnosti stavebníka, nebo jím pověřené třetí osoby, není třeba povolení správního orgánu dle zvláštního právního předpisu, je stavebník, nebo jím pověřená třetí osoba, povinen předložit zakreslení trasy *SEK* i s příslušnými kótami do zjednodušené dokumentace (katastrální mapa, plánek), ze které bude zcela patrná míra dotčení *SEK*.
3. Při projektování stavby, rekonstrukce či přeložky vedení a zařízení silových elektrických sítí, elektrických trakcí vlaků a tramvají, nejpozději však před zahájením správního řízení ve věci povolení stavby, rekonstrukce či přeložky vedení a zařízení silových elektrických sítí, elektrických trakcí vlaků a tramvají, je stavebník, nebo jím pověřená třetí osoba, povinen provést výpočet rušivých vlivů, zpracovat ochranná opatření a předat je *POS*.
4. Při projektování stavby, při rekonstrukci, která se nachází v ochranném pásmu radiových tras společnosti *Česká telekomunikační infrastruktura a.s.* a překračuje výšku 15 m nad zemským povrchem, a to včetně dočasných objektů zařízení staveniště (jeřáby, konstrukce, atd.), nejpozději však před zahájením správního řízení ve věci povolení takové stavby, je stavebník nebo jím pověřená třetí osoba, povinen kontaktovat *POS*. Ochranné pásmo radiových tras v šíři 50m je zakresleno do situačního výkresu. Je tvořeno dvěma podélnými pruhy o šíři 25 m po obou stranách radiového paprsku v celé jeho délce, resp. 25 m kruhem kolem vysílacího radiového zařízení.
5. Pokud se v zájmovém území stavby nachází podzemní silnoproudé vedení (NN) společnosti *Česká telekomunikační infrastruktura a.s.* je stavebník, nebo jím pověřená třetí osoba, před zahájením správního řízení ve věci povolení správního orgánu k činnosti stavebníka, nebo jím pověřené třetí osoby, nejpozději však před zahájením stavby, povinen kontaktovat *POS*.
6. Pokud by navrhované stavby (produktovody, energovody aj.) svými ochrannými pásmy zasahovaly do prostoru stávajících tras a zařízení *SEK*, či do jejich ochranných pásem, je stavebník, nebo jím pověřená třetí osoba, povinen realizovat taková opatření, aby mohla být prováděna údržba a opravy *SEK*, a to i za použití mechanizace, otevřeného plamene a podobných technologií.

#### **V. Křížení a souběh se SEK**

1. Stavebník, nebo jím pověřená třetí osoba, je povinen v místech křížení *PVSEK* se sítěmi technické infrastruktury, pozemními komunikacemi, parkovacími plochami, vjezdy atp. ukládat *PVSEK* v zákonnými předpisy stanovené hloubce a chránit *PVSEK* chráničkami s přesahem minimálně 0.5 m na každou stranu od hrany křížení. Chráničku je povinen utěsnit a zamezit vnikání nečistot.
2. Stavebník nebo jím pověřená třetí osoba, je výslovně srozuměn s tím, že v případě, kdy hodlá umístit stavbu sjezdu či vjezdu, je povinen stavbu sjezdu či vjezdu umístit tak, aby metalické kabely *SEK* nebyly umístěny v hloubce menší než 0,6 m a optické nebyly umístěny v hloubce menší než 1 m.
3. Stavebník, nebo jím pověřená třetí osoba, je povinen základy (stavby, opěrné zdi, podezdívky apod.) umístit tak, aby dodržel minimální vodorovný odstup 1,5 m od krajního vedení, případně kontaktovat *POS*.
4. Stavebník, nebo jím pověřená třetí osoba, není oprávněn trasy *PVSEK* znepřístupnit (např. zabetonováním).

Příloha k *Vyjádření* č.j.: 757822/15

Číslo žádosti: 0115 508 208

5. Stavebník, nebo jím pověřená třetí osoba, je při křížení a souběhu stavby nebo sítě technické infrastruktury s kabelovodem povinen zejména:

- pokud plánované stavby nebo trasy sítě technické infrastruktury budou umístěny v blízkosti kabelovodu ve vzdálenosti menší než 2 m nebo při křížení kabelovodu ve vzdálenosti menší než 0,5 m nad nebo kdekoli pod kabelovodem, předložit *POS* zakreslení v příčných řezech,
- do příčného řezu zakreslit také profil kabelové komory v případě, kdy jsou sítě technické infrastruktury či stavby umístěny v blízkosti kabelové komory ve vzdálenosti menší než 2 m,
- neumísťovat nad trasou kabelovodu v podélném směru sítě technické infrastruktury,
- předložit *POS* vypracovaný odborný statický posudek včetně návrhu ochrany tělesa kabelovodu pod stavbou, ve vjezdu nebo pod zpevněnou plochou,
- nezakrývat vstupy do kabelových komor, a to ani dočasně,
- projednat s *POS*, nejpozději ve fázi projektové přípravy, jakékoliv výkopové práce, které by mohly být vedeny v úrovni či pod úrovní kabelovodu nebo kabelové komory a veškeré případy, kdy jsou trajektorie podvrtnů a protlaků ve vzdálenosti menší než 1,5 m od kabelovodu.

Příloha k Vyjádření č.j.: 757822/15

Číslo žádosti: 0115 508 208

## Informace k vytyčení *SEK*

V případě požadavku na vytyčení *PVSEK* společnosti *Česká telekomunikační infrastruktura a.s.* se, prosím,

### **Česká telekomunikační infrastruktura a.s. - středisko Čechy jih**

se sídlem: Olšanská 2681/6, Praha 3, PSČ 13000

IČ: 04084063

DIČ: CZ04084063

kontakt: tel: 238464572 obslužná doba po-pa 7 - 15 hod

### **ŠINDY, a.s. - výhradní dodavatel společnosti Česká telekomunikační infrastruktura a.s.**

se sídlem: pobočka Jižní Čechy, Slévarenská 671, 370 01 Č.Budějovice

IČ: 24126039

DIČ: CZ24126039

kontakt: Ing. Vok Zdrahal, mobil 727969750, e-mail: zdrahal@sindy.cz

### **Jan Koc**

se sídlem: Protivín, Maletice 37, PSČ 39811

IČ: 76621278

DIČ: CZ500912233

kontakt: Jan Koc, mobil: 602 574 682, e-mail: jan.koc@iol.cz

### **Montela s.r.o.**

se sídlem: Kněžskodvorská 535/25 , 370 04 České Budějovice

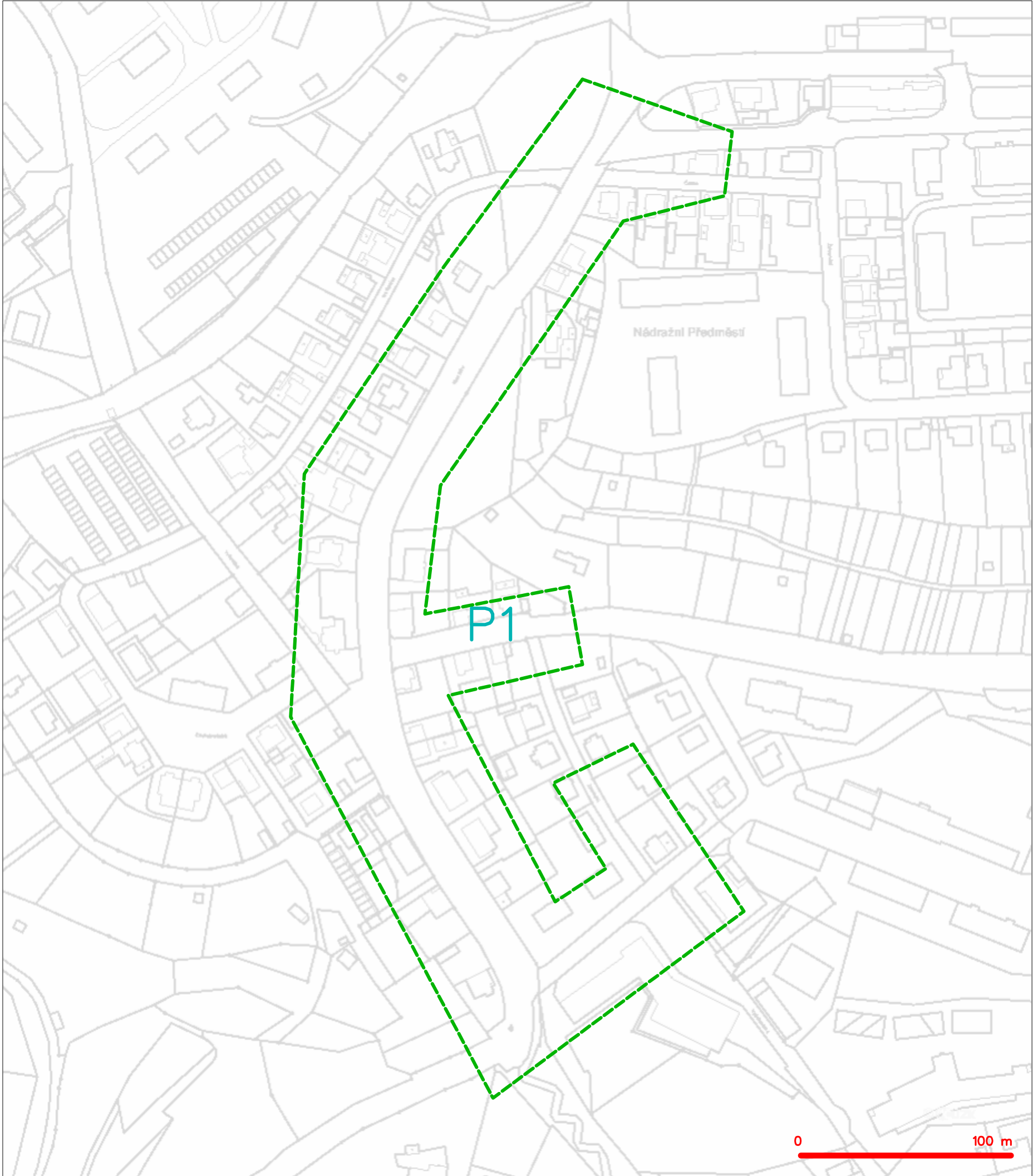
IČ: 14503026

DIČ: CZ 14503026

kontakt: Lenka Pechoušková, tel.: 387020611, mobil: 602167642, e-mail: vytyceni@montela.cz



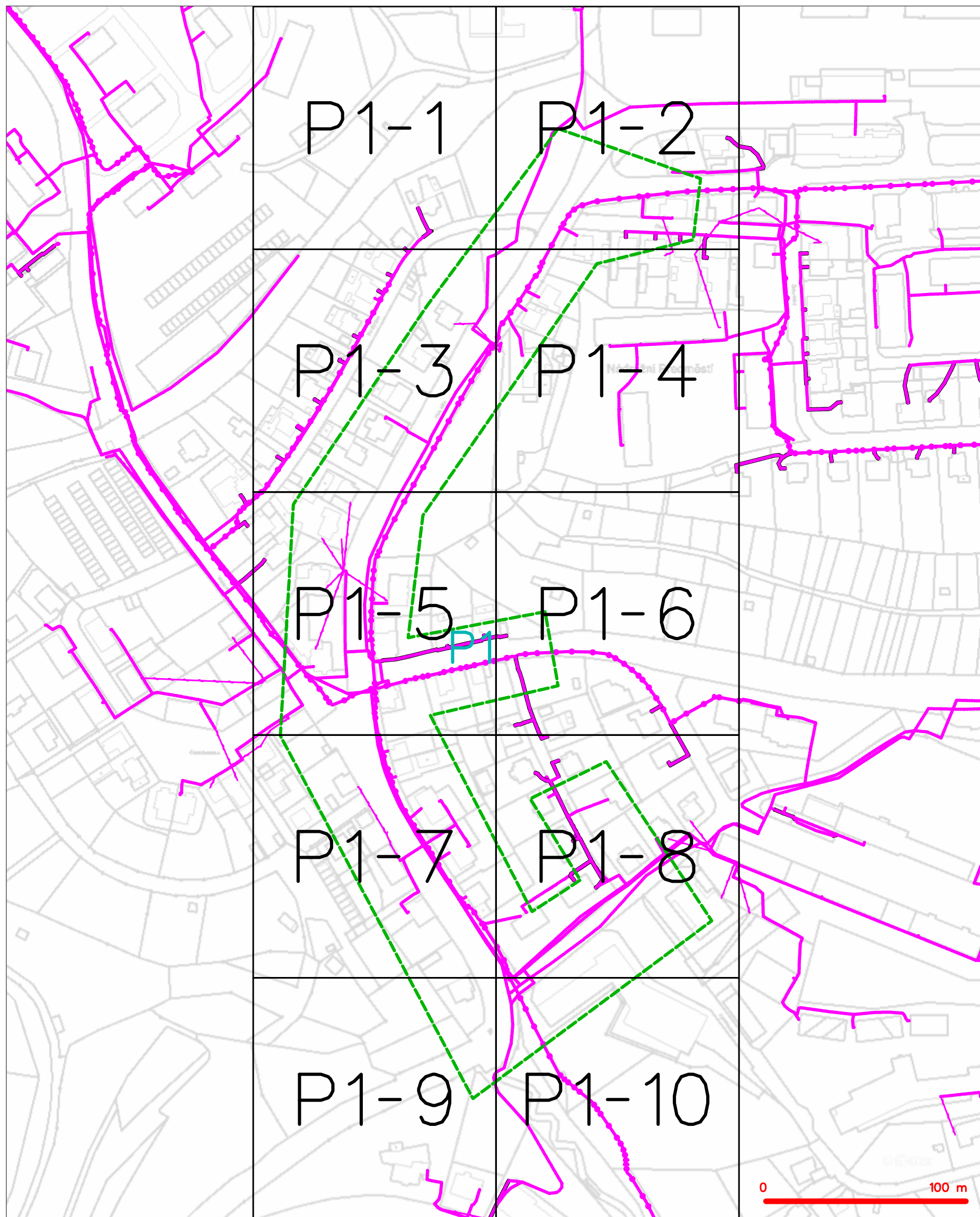
SITUAČNÍ VÝKRES - ZÁJMOVÉ ÚZEMÍ





LEGENDA  
----- hranice zájmového území k vyjádření

  
Česká telekomunikační infrastruktura a.s.  
Olšanská 2681/6  
130 00 Praha 3  
DIČ: CZ04084063  
96

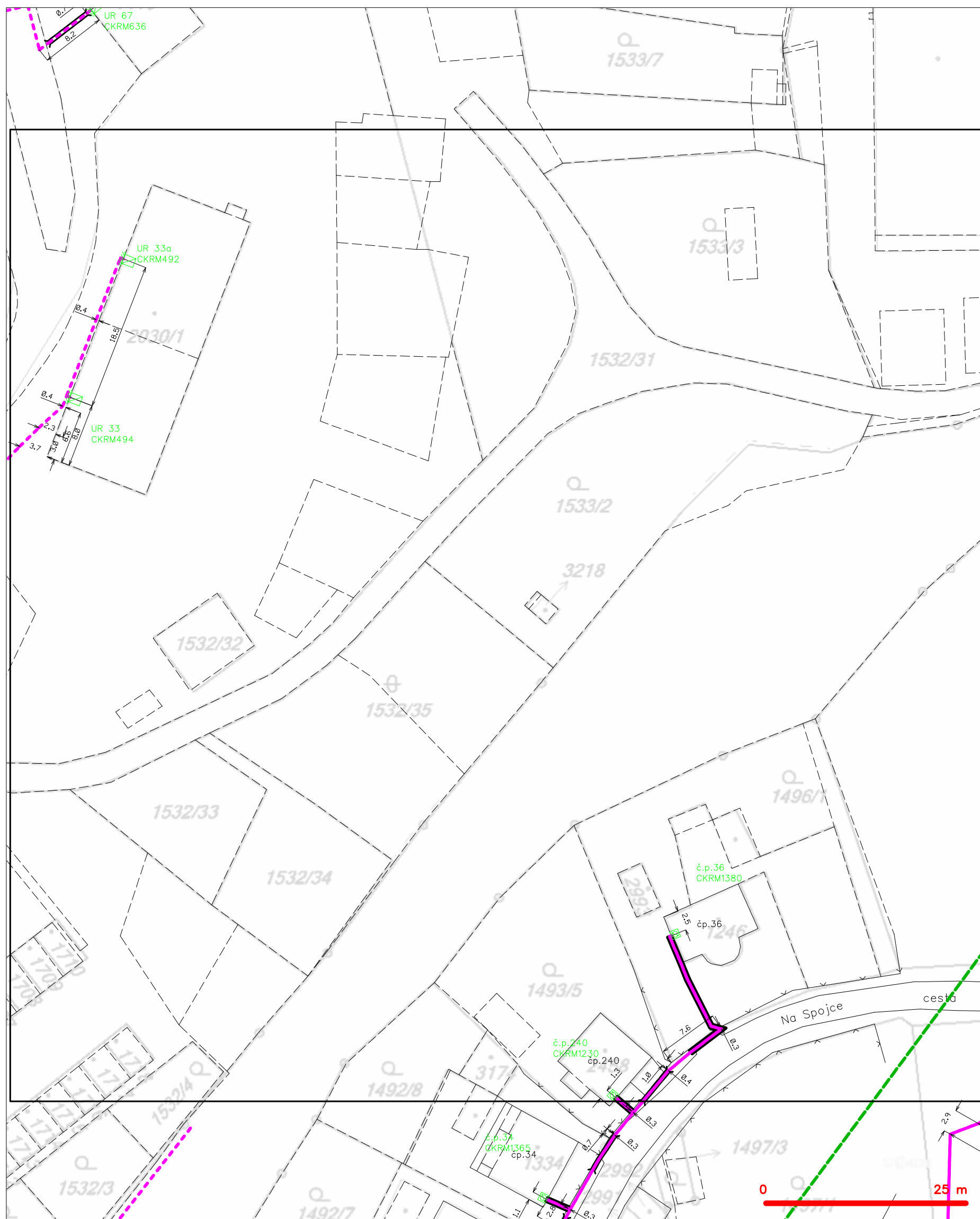
## SITUAČNÍ VÝKRES - POLYGON 1



## LEGENDA

- |   |   |   |   |
|---|---|---|---|
|  | hranice zájmového území k vyjádření           |  | nezaměření průběh optického kabelu, HDPE trubky |
|  | NN přípojka, území s NN přípojkou ČESTN       |  | nebo souběh optického a metalického kabelu      |
|  | zaměřeni průběh metalického kabelu            |  | radiové síť, ochranné pásmo radiové síť         |
|  | zaměřeni průběh optického kabelu, HDPE trubky |  | podzemní síť                                    |
|  | nebo souběh optického a metalického kabelu    |  | neprovazované síť                               |
|  | nezaměřeni průběh metalického kabelu          |  | podzemní síť cizí                               |
|  | podzemní síť cizí                             |  | síť s NN  |

SITUAČNÍ VÝKRES - POLYGON 1, list kladu P1-1

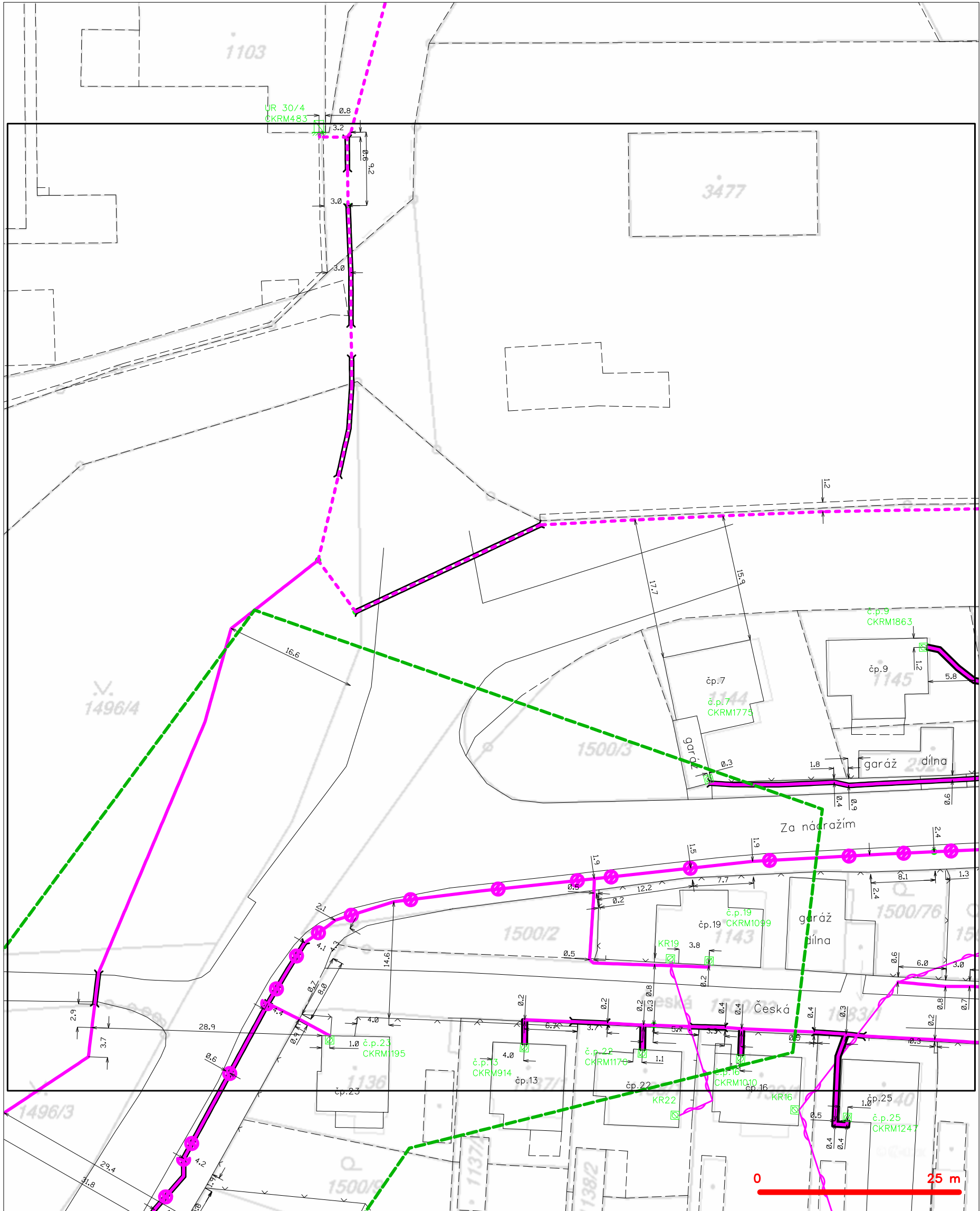


**LEGENDA**

	hranice zájmového území k vyjádření		nezaměřený průběh optického kabelu, HDPE trubky nebo souběh optického a metalického kabelu
	NN přípojka, území s NN přípojkou CETIV		radiové síť, ochranné pásmo radiové sítě
	zaměřený průběh metalického kabelu		nezemní síť
	zaměřený průběh optického kabelu, HDPE trubky nebo souběh optického a metalického kabelu		neprovazované síť
	nezaměřený průběh metalického kabelu		podzemní síť cizí
	nadměří síť cizí		síť s NN
			kolektor, kabelovod



SITUAČNÍ VÝKRES - POLYGON 1, list kladu P1-2



— — — — —	hranice zájmového území k vyjádření	— — — — —	nezaměřený průběh optického kabelu, HDPE trubky
— — — — —	NV přípojka, území s NV přípojkou CETIN	— — — — —	nebo souběh optického a metalického kabelu
— — — — —	zaměřený průběh metalického kabelu	— — — — —	radiové sítě, ochranné pásmo radiové sítě
— — — — —	zaměřený průběh optického kabelu, HDPE trubky	— — — — —	nadzemní sítě
— — — — —	nebo souběh optického a metalického kabelu	— — — — —	neprovázané sítě
— — — — —	nezaměřený průběh metalického kabelu	— — — — —	podzemní sítě cizí
— — — — —	nadzemní sítě cizí	— — — — —	sítě s NV
		— — — — —	— — — — —



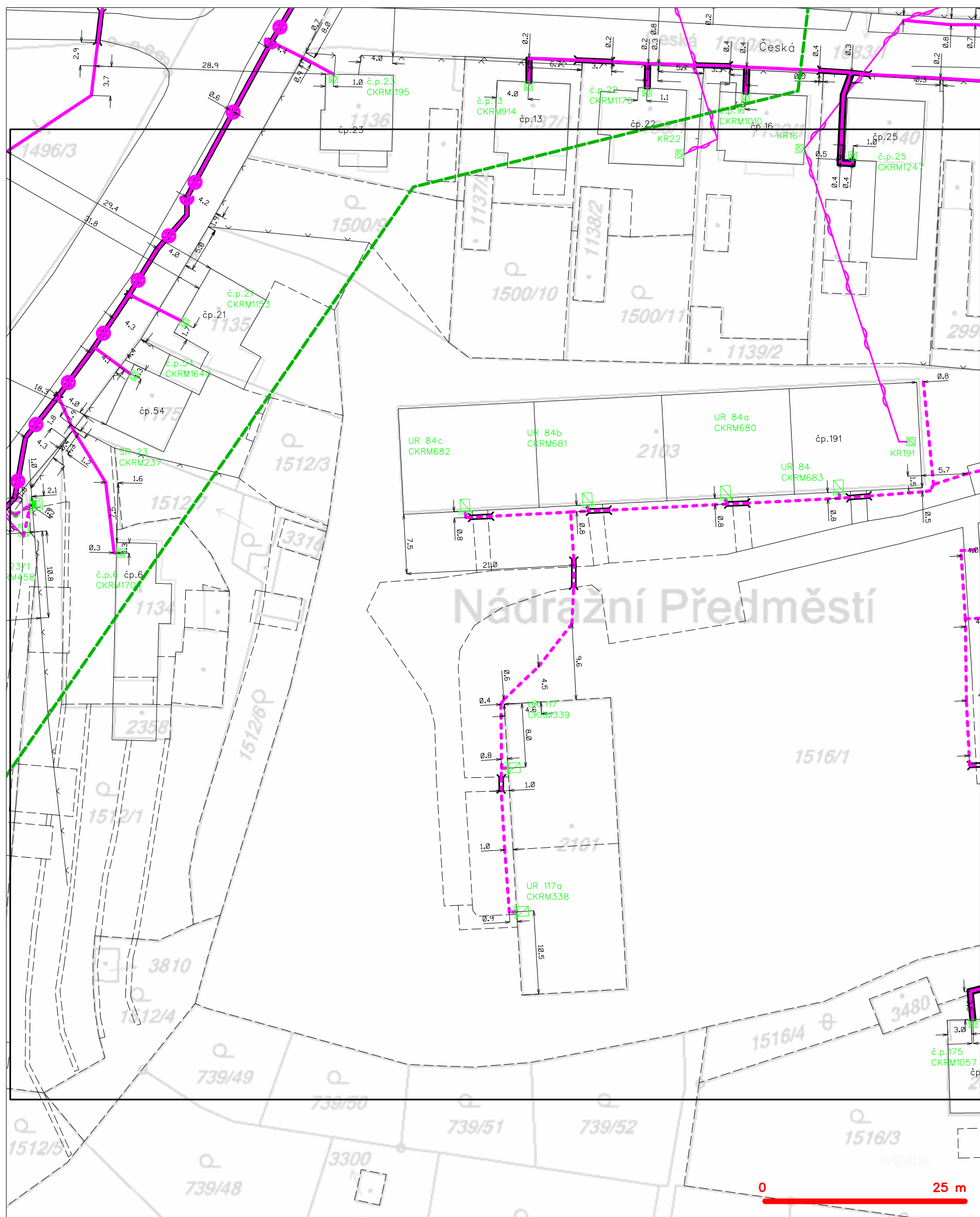
SITUAČNÍ VÝKRES - POLYGON 1, list kladu P1-3



**LEGENDA**

	hranice zájmového území k vyjádření		nezaměřený průběh optického kabelu, HDPE trubky
	NN přípojka, území s NN přípojkou CETIN		nebo souběh optického a metalického kabelu
	zaměřený průběh metalického kabelu		radiové sítě, ochranné pásmo radiové sítě
	zaměřený průběh optického kabelu, HDPE trubky		nadzemní sítě
	nebo souběh optického a metalického kabelu		neprovazované sítě
	nezaměřený průběh metalického kabelu		podzemní sítě cizí
	nadzemní sítě cizí		sítě s NN
			kolektor, kabelovod

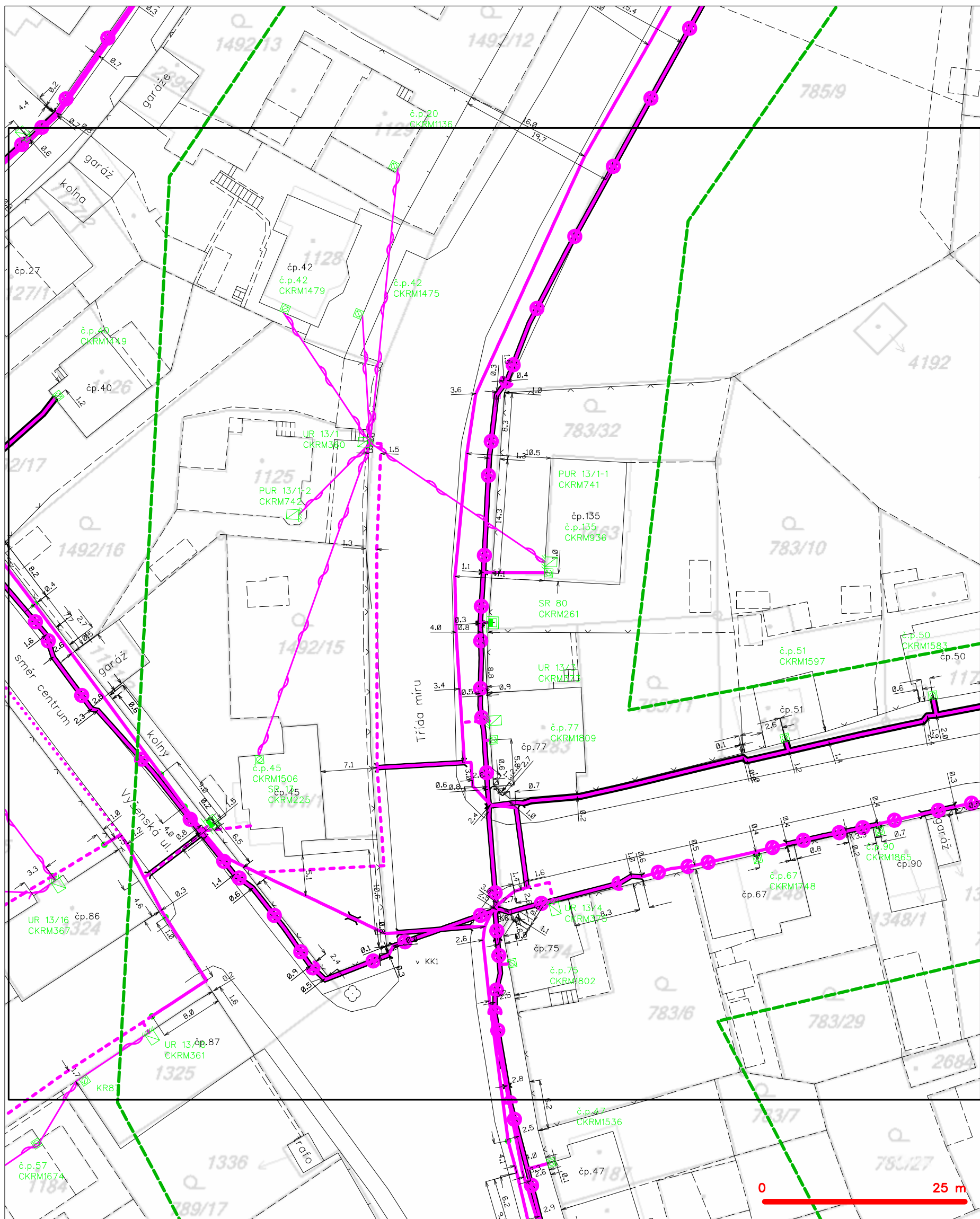
SITUAČNÍ VÝKRES - POLYGON 1, list kladu P1-4



**LEGENDA**

	hranice zájmového území k vyjádření		nezaměřený průběh optického kabelu, HDPE trubky
	NN přípojka, území s NN přípojkou CETIN		nebo souběh optického a metalického kabelu
	zaměřený průběh metalického kabelu		radiové sítě, ochranné pásmo radiové sítě
	zaměřený průběh optického kabelu, HDPE trubky		nadmerní síť
	nebo souběh optického a metalického kabelu		neprovazované sítě
	nezaměřený průběh metalického kabelu		podzemní síť cizí
	nadmerní síť cizí		sítě s NN
			== kolektor, kabelovod

SITUAČNÍ VÝKRES - POLYGON 1, list kladu P1-5

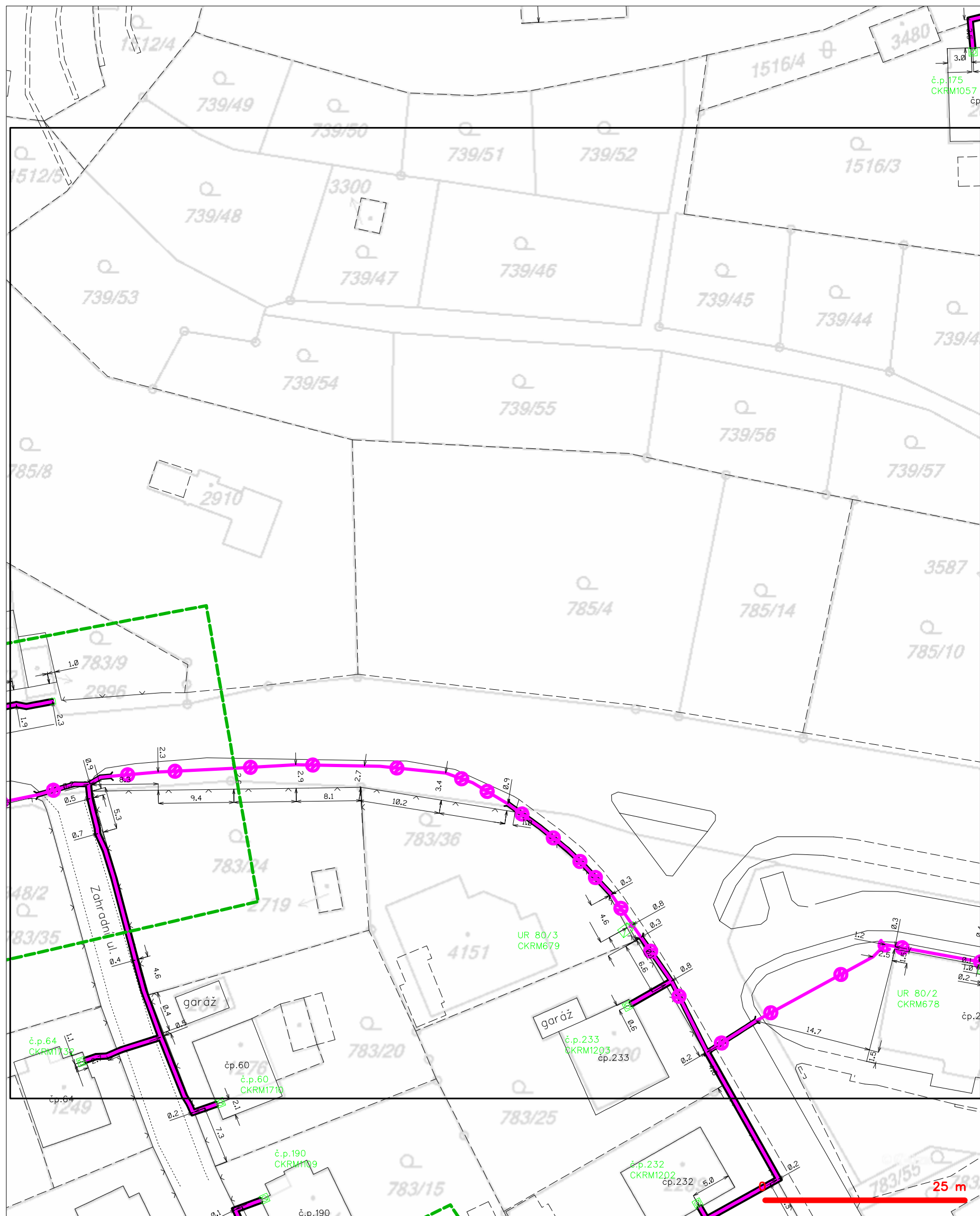


LEGENDA

- |   |   |
|---|---|
| ----- hranice zájmového území k vyjádření         | --- nezaměřený průběh optického kabelu, HDPE trubky |
| --- NV přípojka, území s NV přípojkou CETIN       | --- nebo souběh optického a metalického kabelu      |
| --- zaměřený průběh metalického kabelu            | --- radiové sítě, ochranné pásmo radiové sítě       |
| --- zaměřený průběh optického kabelu, HDPE trubky | --- nadzemní sítě                                   |
| --- nebo souběh optického a metalického kabelu    | --- neprovazované sítě                              |
| --- nezaměřený průběh metalického kabelu          | --- podzemní sítě cizí                              |
| --- nadzemní sítě cizí                            | --- síť s NV  |
|   | --- kolektor, kabelovod                             |



SITUAČNÍ VÝKRES - POLYGON 1, list kladu P1-6

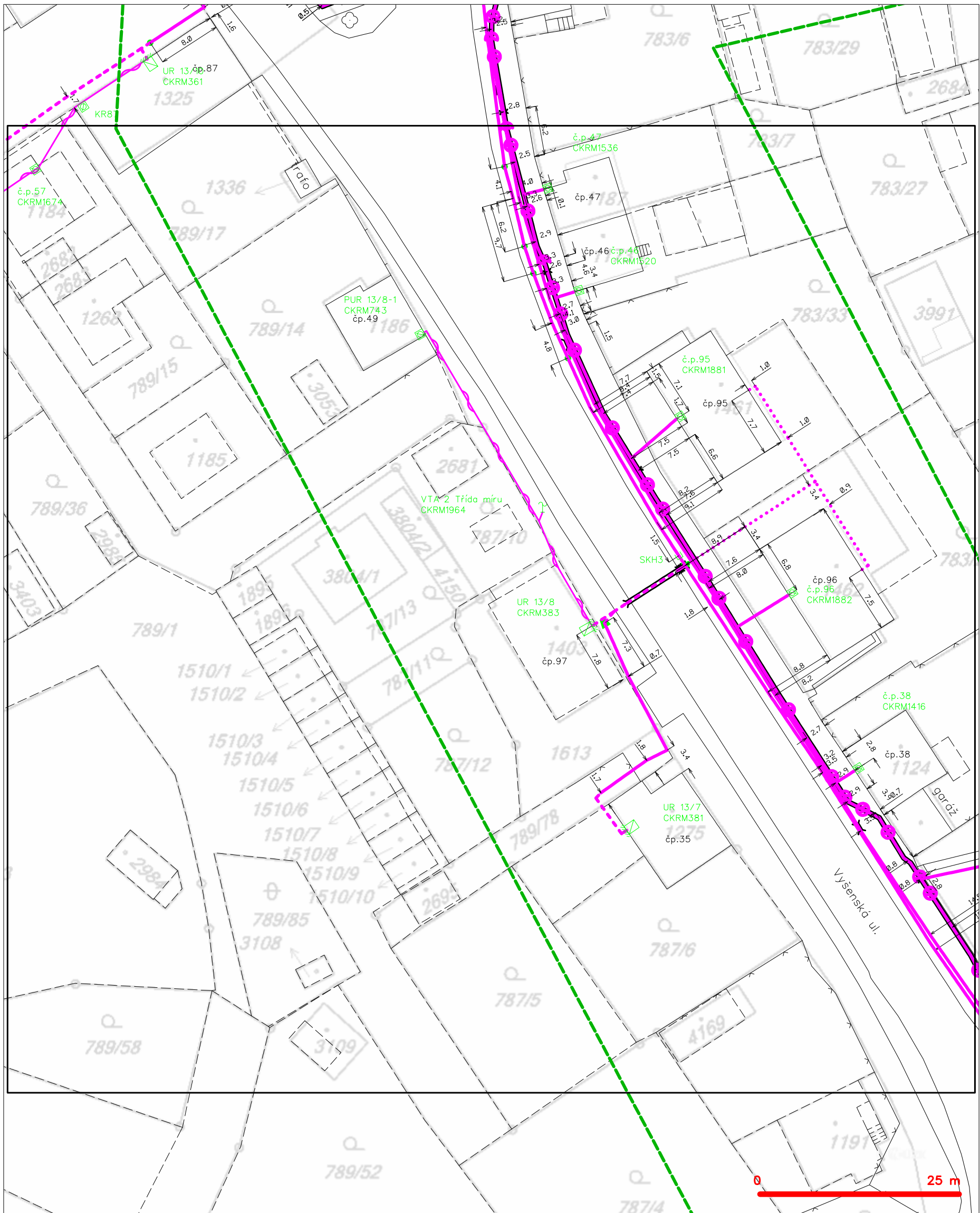


**LEGENDA**

	hranice zájmového území k vyjádření		nezaměřený průběh optického kabelu, HDPE trubky
	NN přípojka, území s NN přípojkou CETIN		nebo souběh optického a metalického kabelu
	zaměřený průběh metalického kabelu		radiové sítě, ochranné pásmo radiové sítě
	zaměřený průběh optického kabelu, HDPE trubky		nadzemní sítě
	nebo souběh optického a metalického kabelu		neprovazované sítě
	nezaměřený průběh metalického kabelu		podzemní sítě cizí
	nadzemní sítě cizí		sítě s NN
			== kolektor, kabelovod



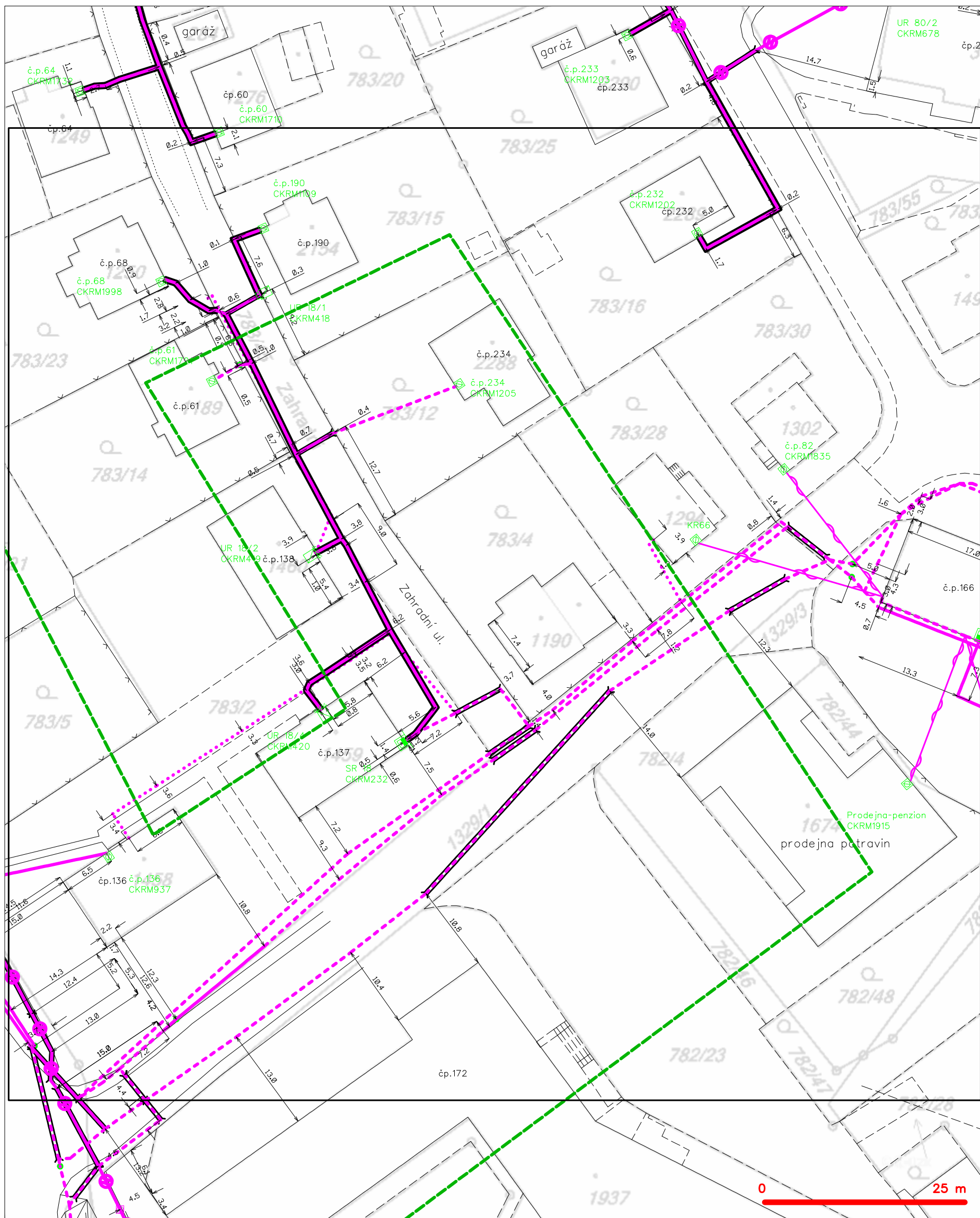
SITUAČNÍ VÝKRES - POLYGON 1, list kladu P1-7



LEGENDA

- |  |   |  |   |
|--|---|--|---|
|  | hranice zájmového území k vyjádření           |  | nezaměřený průběh optického kabelu, HDPE trubky |
|  | NV přípojka, území s NV přípojkou CETIN       |  | nebo souběh optického a metalického kabelu      |
|  | zaměřený průběh metalického kabelu            |  | radiové sítě, ochranné pásmo radiové sítě       |
|  | zaměřený průběh optického kabelu, HDPE trubky |  | nadzemní sítě                                   |
|  | nebo souběh optického a metalického kabelu    |  | neprovazované sítě                              |
|  | nezaměřený průběh metalického kabelu          |  | podzemní sítě cizí                              |
|  | nadzemní sítě cizí                            |  | sítě s NV                                       |
|  |   |  | košektor, kabelovod                             |

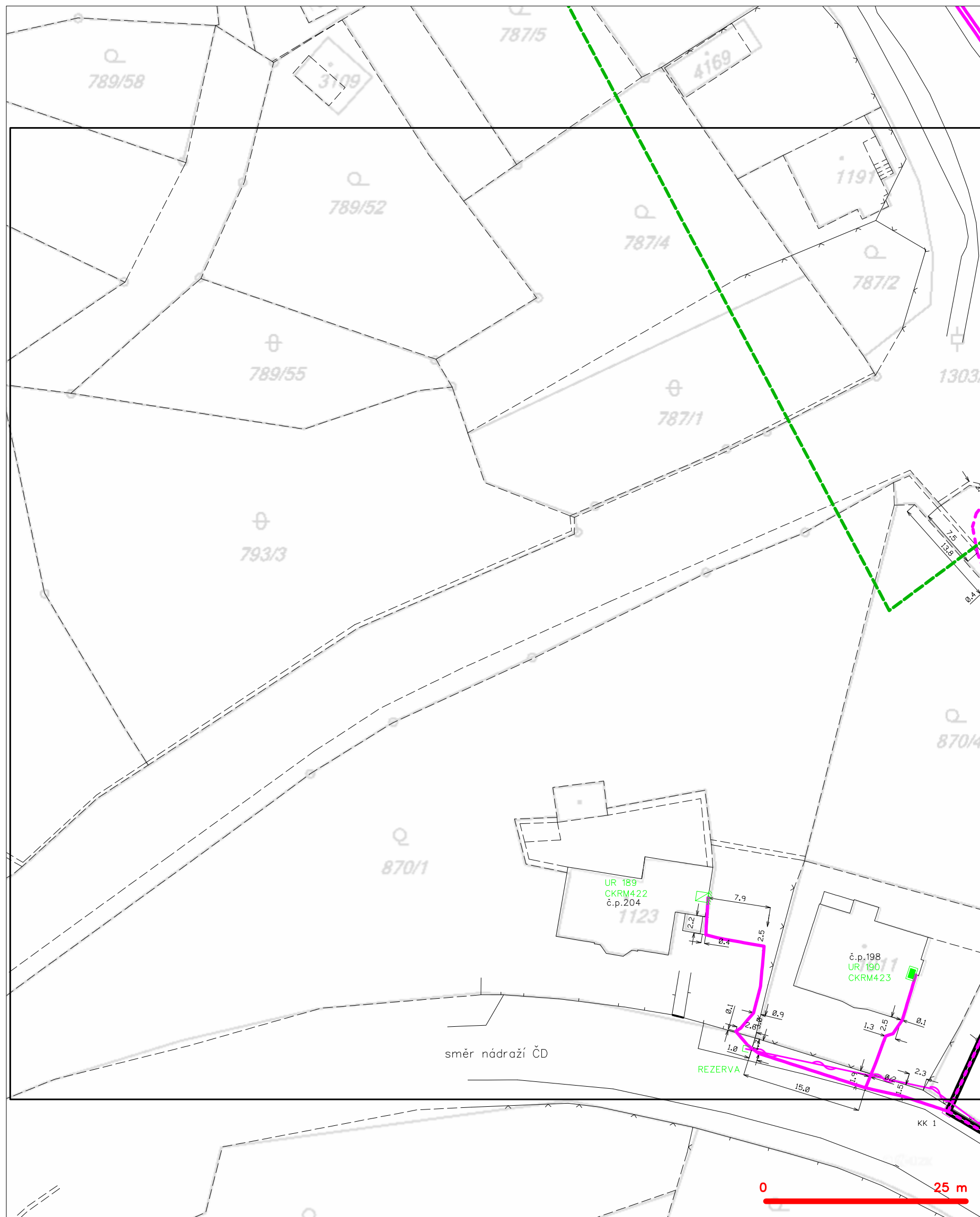
SITUAČNÍ VÝKRES - POLYGON 1, list kladu P1-8



LEGENDA

- |   |   |
|---|---|
| ----- hranice zájmového území k vyjádření         | --- nezaměřený průběh optického kabelu, HDPE trubky |
| --- NV přípojka, území s NV přípojkou CETIN       | --- nebo souběh optického a metalického kabelu      |
| --- zaměřený průběh metalického kabelu            | --- radiové sítě, ochranné pásmo radiové sítě       |
| --- zaměřený průběh optického kabelu, HDPE trubky | --- nadzemní sítě                                   |
| --- nebo souběh optického a metalického kabelu    | --- neprovozované sítě                              |
| --- nezaměřený průběh metalického kabelu          | --- podzemní sítě cizí                              |
| --- nadzemní sítě cizí                            | --- síť s NV  |
|   | --- kolektor, kabelovod                             |

SITUAČNÍ VÝKRES - POLYGON 1, list kladu P1-9

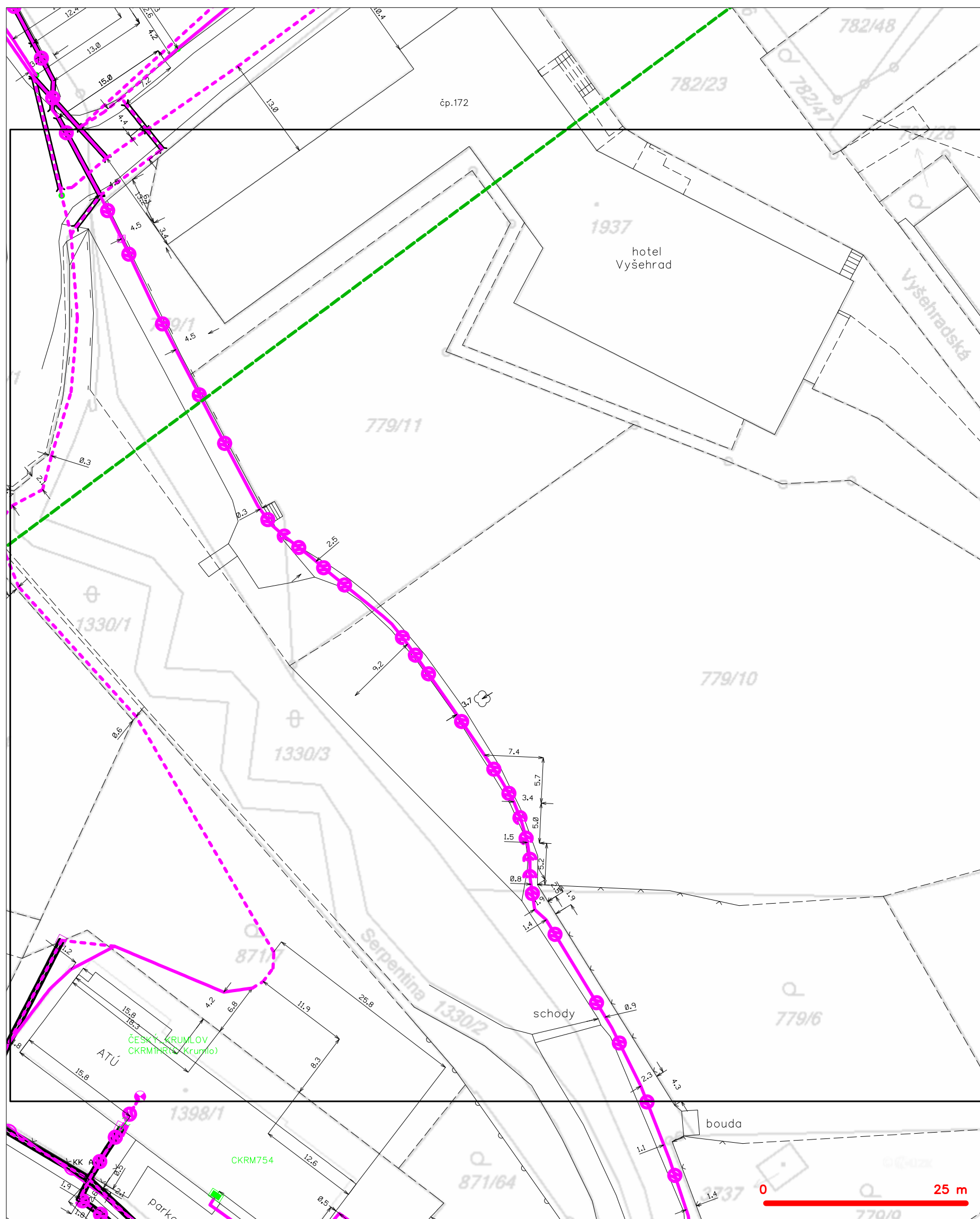


**LEGENDA**

	hranice zájmového území k vyjádření		nezaměřený průběh optického kabelu, HDPE trubky
	NV přípojka, území s NV přípojkou CETIV		nebo souběh optického a metalického kabelu
	zaměřený průběh metalického kabelu		radiové sítě, ochranné pásmo radiové sítě
	zaměřený průběh optického kabelu, HDPE trubky		nezemní síť
	nebo souběh optického a metalického kabelu		neprorazované síť
	nezaměřený průběh metalického kabelu		podzemní síť cizí
	nadzemní síť cizí		sítě s NV



SITUAČNÍ VÝKRES - POLYGON 1, list kladu P1-10



**LEGENDA**

	hranice zájmového území k vyjádření		nezaměřený průběh optického kabelu, HDPE trubky
	NV přípojka, území s NV přípojkou CETIV		nebo souběh optického a metalického kabelu
	zaměřený průběh metalického kabelu		radiové sítě, ochranné pásmo radiové sítě
	zaměřený průběh optického kabelu, HDPE trubky		podzemní sítě
	nebo souběh optického a metalického kabelu		neprorazované sítě
	nezaměřený průběh metalického kabelu		podzemní sítě cizí
	podzemní sítě cizí		sítě s NV
			kolektor, kabelovod